АДМИНИСТРАЦИЯ НИЖНЕВАРТОВСКОГО РАЙОНА

Ханты-Мансийского автономного округа – Югры

ПОСТАНОВЛЕНИЕ

от 07.10.2022 № 2067

г. Нижневартовск

Об утверждении проекта планировки территории и проекта межевания территории поселка Аган сельского поселения Аган

В целях обеспечения устойчивого развития территории сельского поселения Аган, выделения элементов планировочной структуры, установления границ земельных участков, установления границ зон планируемого размещения объектов капитального строительства, руководствуясь статьями 42, 43, 45 Градостроительного кодекса Российской Федерации, решением Думы района от 17.11.2017 № 232 «Об осуществлении полномочий», постановлением администрации района от 18.09.2019 № 1853 «Об утверждении Порядка подготовки документации по планировке территории и принятия решения об ее утверждении для размещения объектов на территории» Нижневартовского района», учитывая протокол общественных обсуждений № 27м/22 и заключение № 27м/22 о результатах общественных обсуждений по проекту планировки и проекту межевания территории п. Аган сп. Аган:

1. Утвердить проект планировки территории и проект межевания территории поселка Аган сельского поселения Аган в составе:

1.1. Основная часть проекта планировки территории согласно приложению 1.

1.2. Основная часть проекта межевания территории согласно приложению 2.

2. В течение семи дней со дня утверждения документации настоящее постановление администрации района:

отделу делопроизводства, контроля и обеспечения работы руководства управления обеспечения деятельности администрации района (Ю.В. Мороз) разместить на официальном веб-сайте администрации района: www.nvraion.ru;

управлению общественных связей и информационной политики администрации района опубликовать в приложении «Официальный бюллетень» к районной газете «Новости Приобья».

3. Признать утратившим силу постановление администрации района от 18.05.2009 № 502 «Об утверждении проекта планировки и межевания территории первоочередного освоения поселка Агана».

4. Архивному отделу администрации района (Г.В. Худякова) внести информационную справку в оригинал постановления администрации района от 18.05.2009 № 502.

5. Контроль за выполнением постановления возложить на исполняющего обязанности заместителя начальника управления − главного архитектора управления градостроительства, развития жилищно-коммунального комплекса и энергетики администрации района В.Ю. Прокофьева.

Глава района Б.А. Саломатин

Приложение 1 к постановлению
администрации района
от 07.10.2022 № 2067

Основная часть проекта планировки территории

I. Чертежи планировки территории п. Аган сельского поселения Аган

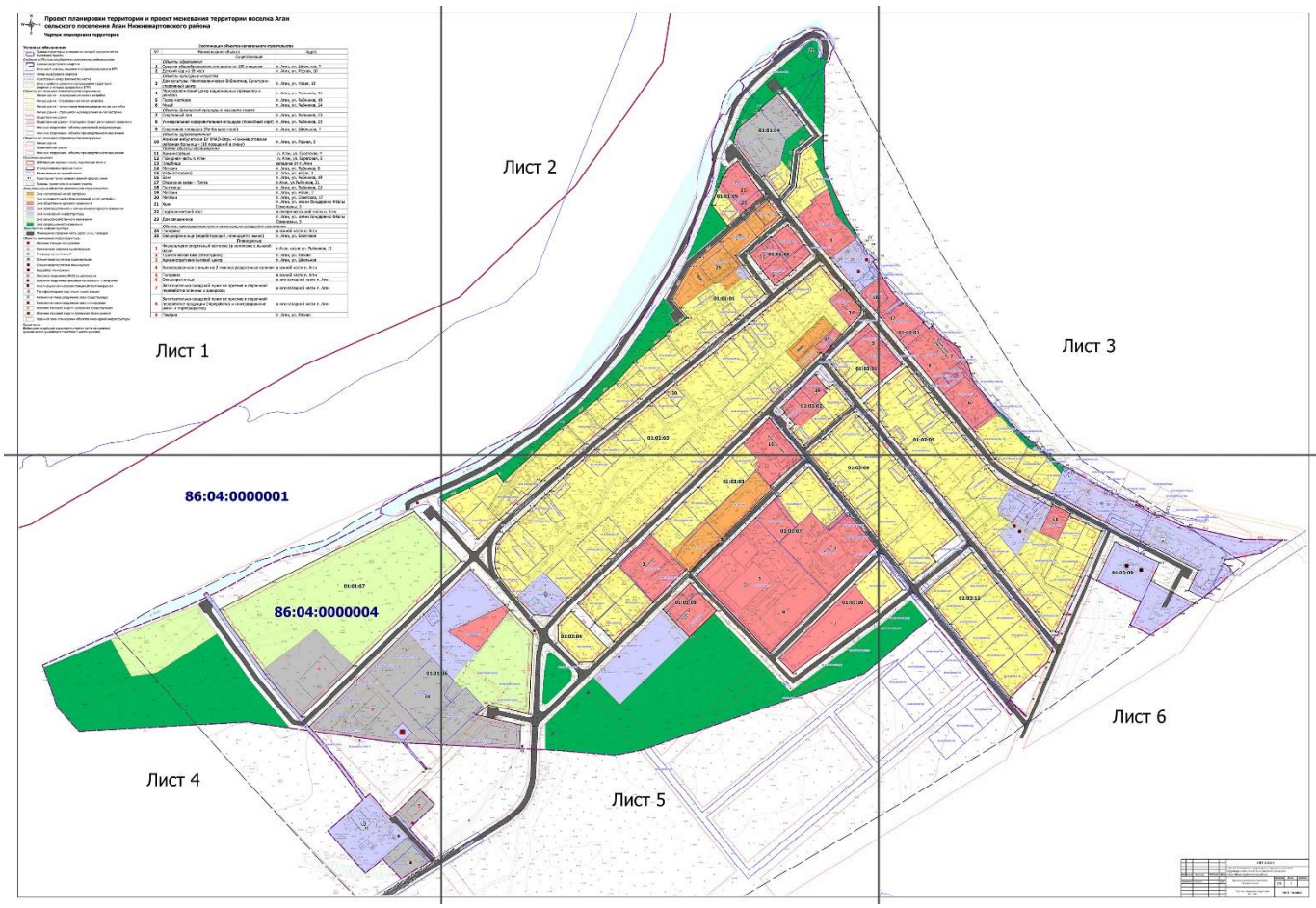

Чертеж планировки территории п. Аган сельского поселения Аган.
Лист №1

Проект планировки территории и проект межевания территории поселка Аган сельского поселения Аган Нижневартовского района

Чертеж планировки территории

Условные обозначения

Граница территории, в отношении которой осуществляется подготовка проекта

Сведения из Единого государственного реестра недвижимости

Граница кадастрового квартала

Земельный участок, сведения о котором содержатся в ЕГРН

Номер кадастрового квартала

Кадастровый номер земельного участка

Зоны с особыми условиями использования территорий, сведения о которых содержатся в ЕГРН

Объекты капитального строительства сохраняемые

Жилые здания - индивидуальная жилая застройка

Жилые здания - блокированная жилая застройка

Жилые здания - малоэтажная многоквартирная жилая застройка

Жилые здания - строящаяся индивидуальная жилая застройка

Общественные здания

Общественные здания - строящийся объект религиозного назначения

Нежилые сооружения - объекты инженерной инфраструктуры

Нежилые сооружения - объекты производственного назначения

Объекты капитального строительства планируемые

Жилые здания

Общественные здания

Нежилые сооружения - объекты производственного назначения

Проектные решения

Действующие красные линии, подлежащие отмене

Устанавливаемые красные линии

Линия отступа от красной линии

Характерная точка устанавливаемой красной линии

Границы проектного земельного участка

Зоны размещения объектов капитального строительства

Зона малоэтажной жилой застройки

Зона индивидуальной и блокированной жилой застройки

Зона общественно-делового назначения

Зона производственного и коммунально-складского назначения

Зона инженерной инфраструктуры

Зона сельскохозяйственного назначения

Зона рекреационного назначения

Транспортная инфраструктура

Планируемая проезжая часть дорог, улиц, проездов

Объекты инженерной инфраструктуры

Насосная станция планируемая

Артезианская скважина существующая

Резервуар существующий

Станция водоподготовки существующая

Станция водоподготовки планируемая

Водозабор планируемый

Очистные сооружения (КОС) существующие

Очистные сооружения дождевой канализации планируемые

Канализационная насосная станция (КНС) планируемая

Трансформаторная подстанция существующая

Антенно-мачтовое сооружение связи существующее

Антенно-мачтовое сооружение связи планируемое

Источник тепловой энергии (котельная) существующий

Источник тепловой энергии (котельная) планируемый

Охранная зона планируемых объектов инженерной инфраструктуры

Примечание:
Ведомость координат характерных точек устанавливаемой красной линии приведена в текстовой части проекта.

Экспликация объектов капитального строительства

№	Наименование объекта	Адрес
	Существующие	
	Объекты образования	
1	Средняя общеобразовательная школа на 100 учащихся	п. Аган, ул. Школьная, 7
2	Детский сад на 55 мест	п. Аган, ул. Лесная, 10
	Объекты культуры и искусства	
3	Дом культуры: Межпоселенческая библиотека, Культурно-спортивный центр	п. Аган, ул. Новая, 16
4	Межпоселенческий центр национальных промыслов и ремесел	п. Аган, ул. Рыбников, 15
5	Город мастеров	п. Аган, ул. Рыбников, 10
6	Музей	п. Аган, ул. Рыбников, 24
	Объекты физической культуры и массового спорта	
7	Спортивный зал	п. Аган, ул. Рыбников, 23
8	Универсальная оздоровительная площадка (Хоккейный корт)	п. Аган, ул. Рыбников, 23
9	Спортивная площадка (Футбольное поле)	п. Аган, ул. Школьная, 7
	Объекты здравоохранения	
10	Аганская амбулатория БУ ХМАО-Югры «Нижневартовская районная больница» (10 посещений в смену)	п. Аган, ул. Лесная, 2
	Прочие объекты обслуживания	
11	Администрация	п. Аган, ул. Советская, 4
12	Пожарная часть п. Аган	п. Аган, ул. Береговая, 5
13	Кладбище	западнее от п. Аган
14	Магазин	п. Аган, ул. Рыбников, 8
15	Кафе (столовая)	п. Аган, ул. Новая, 1
16	Баня	п. Аган, ул. Рыбников, 19
17	Отделение связи - Почта	п.Аган, ул.Рыбников, 21
18	Гостиница	п. Аган, ул. Рыбников, 22
19	Магазин	п. Аган, ул. Новая, 2
20	Магазин	п. Аган, ул. Советская, 17
21	Храм	п. Аган, ул. имени Бондаренко Фёклы Семеновны, 3
22	Гидрологический пост	в северо-восточной части п. Аган
23	Дом священника	п. Аган, ул. имени Бондаренко Фёклы Семеновны, 3
	Объекты производственного и коммунально-складского назначения	
24	Пилорама	в южной части п. Аган
25	Овощехранилище (недействующий, планируется вынос)	п. Аган, ул. Береговая
	Планируемые	
1	Физкультурно-спортивный комплекс (в комплексе с лыжной базой	п.Аган, возле ул. Рыбников, 21
2	Туристическая база (этнотуризм)	п. Аган, ул. Лесная
3	Административно-бытовой центр	п. Аган, ул. Школьная
4	Автозаправочная станция на 2 топливо-раздаточных колонки	в южной части п. Аган
5	Пилорама	в южной части п. Аган
6	Овощехранилище	в юго-западной части п. Аган
7	Заготовительно-складской пункт по приемке и первичной переработке оленины и дикоросов	в юго-западной части п. Аган
8	Заготовительно-складской пункт по приемке и первичной переработке продукции (переработка и консервирование рыбо- и морепродуктов)	в юго-западной части п. Аган
9	Пекарня	п. Аган, ул. Лесная

Лист 1

Линия совмещения с Листом 2

Линия совмещения с Листом 4

Чертеж планировки территории п. Аган сельского поселения Аган.
Лист №2

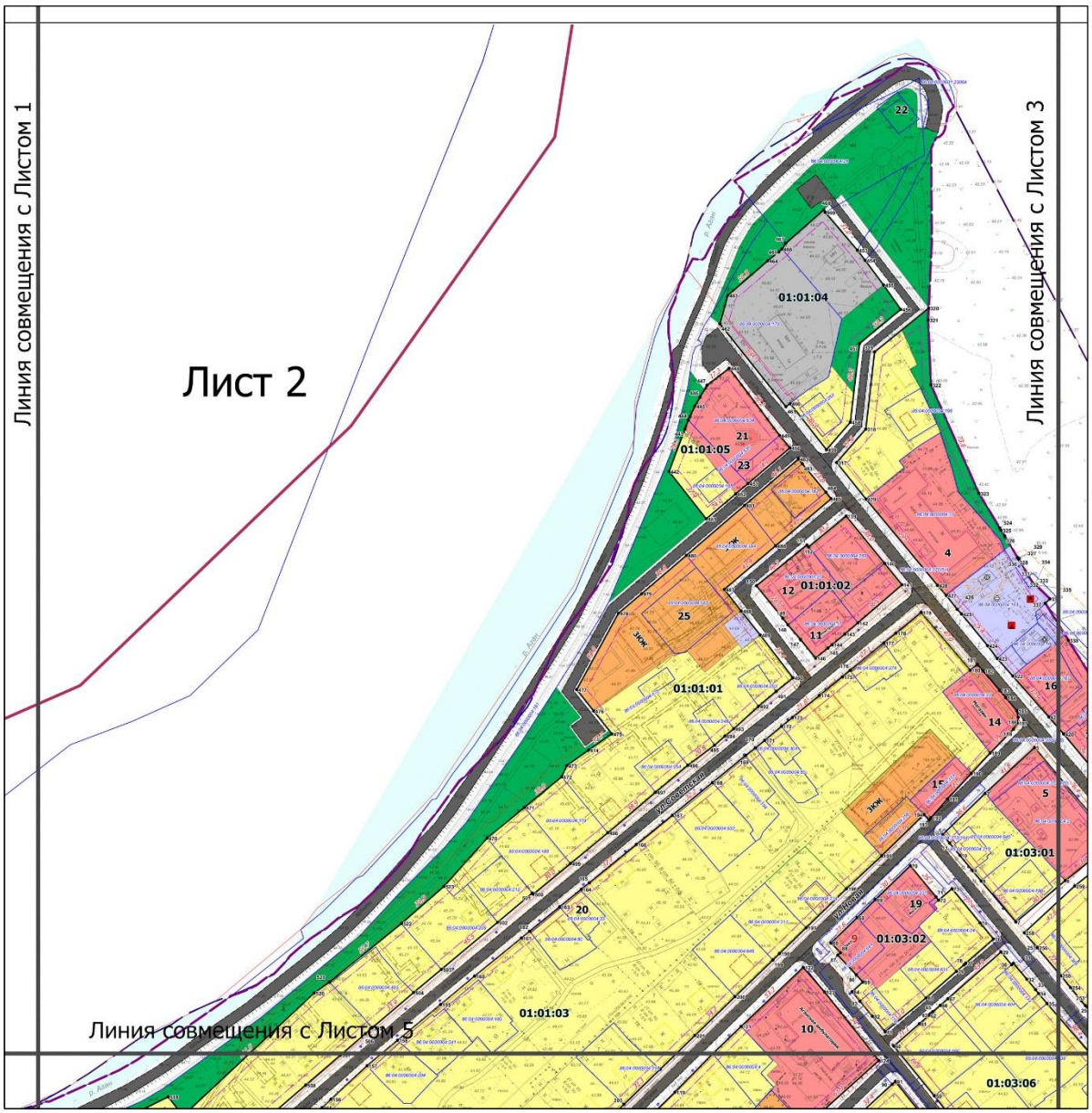

Чертеж планировки территории п. Аган сельского поселения Аган.
Лист №3

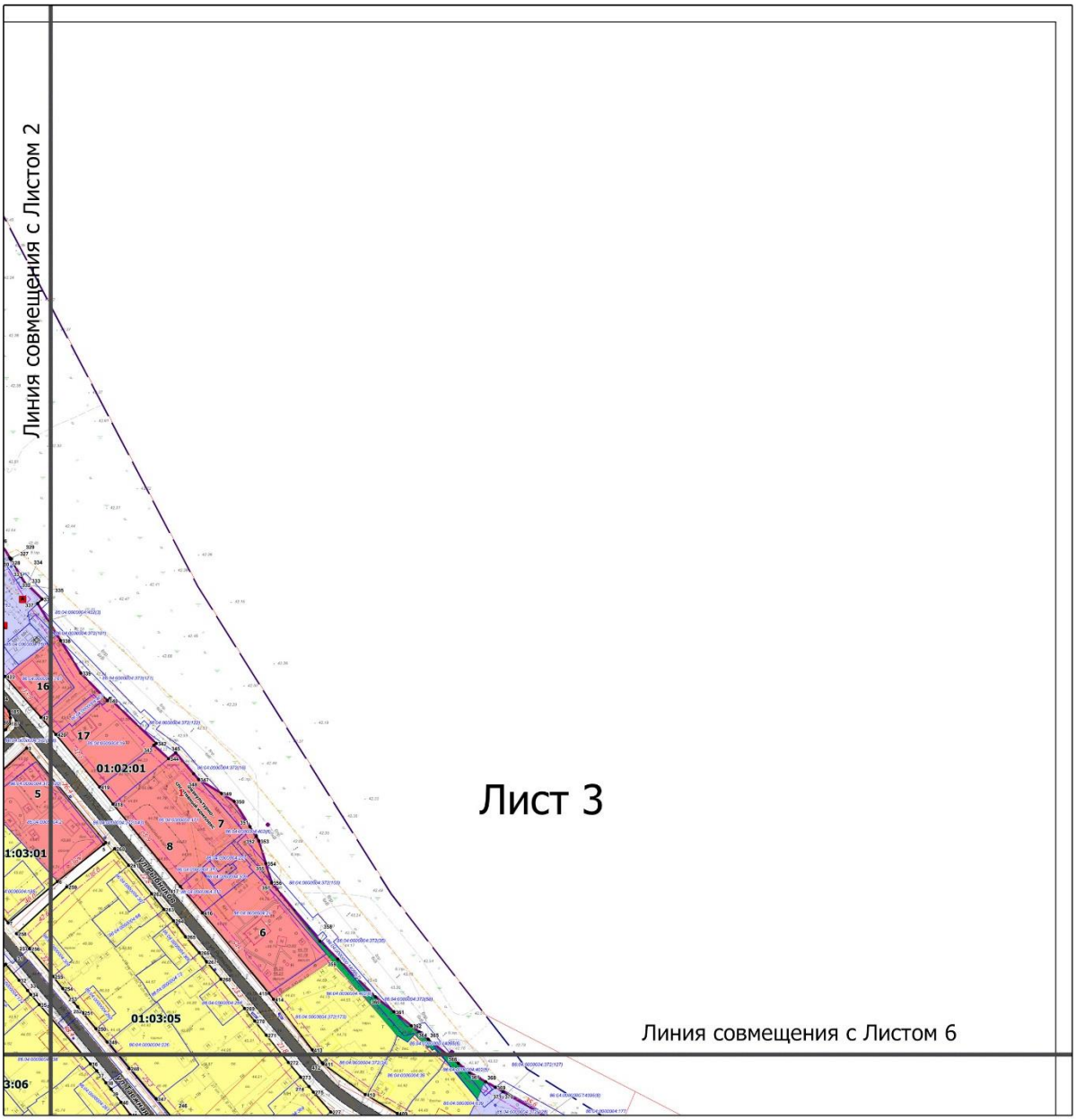

Чертеж планировки территории п. Аган сельского поселения Аган.
Лист №4

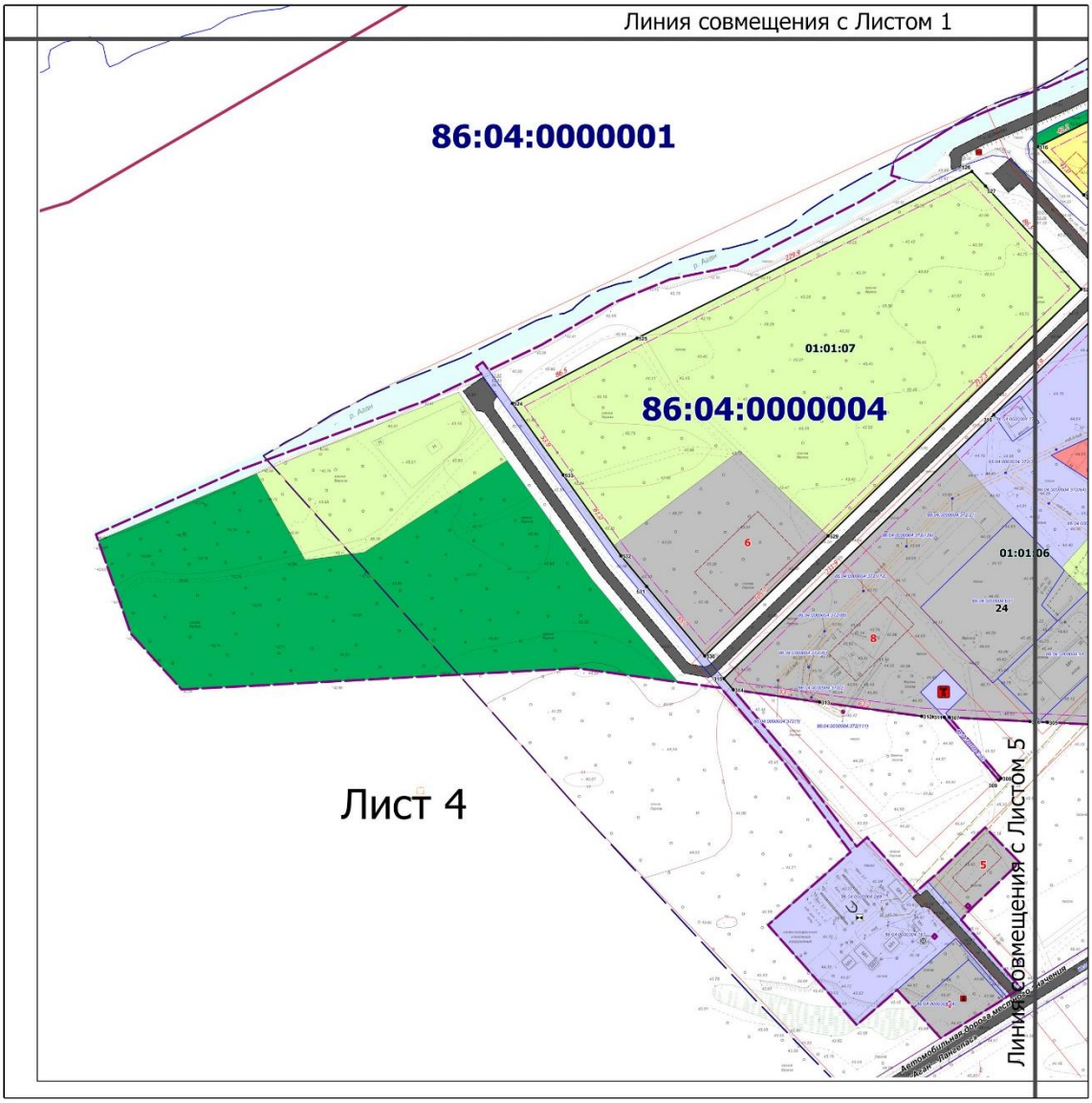

Чертеж планировки территории п. Аган сельского поселения Аган.
Лист №5

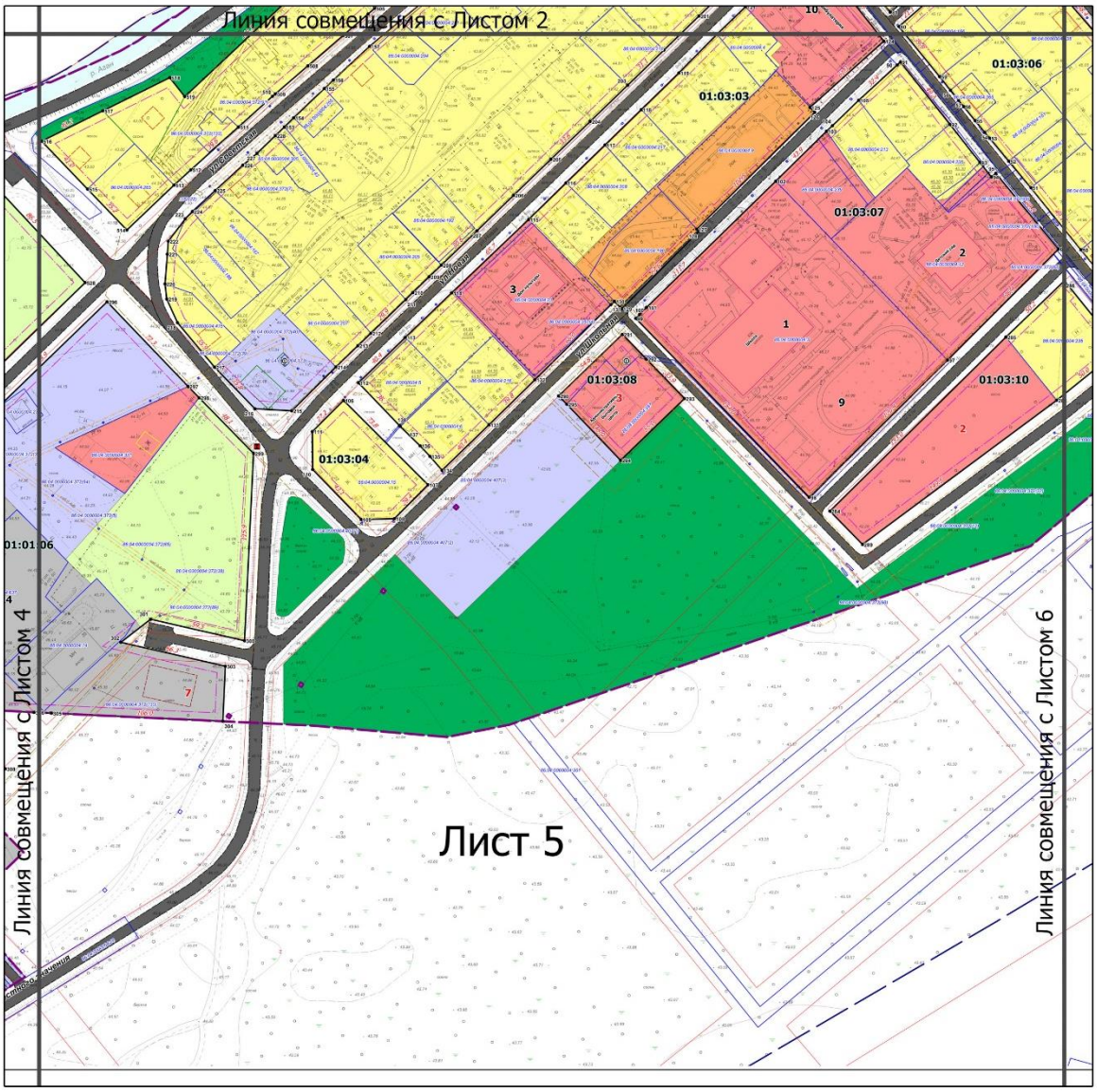

Чертеж планировки территории п. Аган сельского поселения Аган.
Лист №6

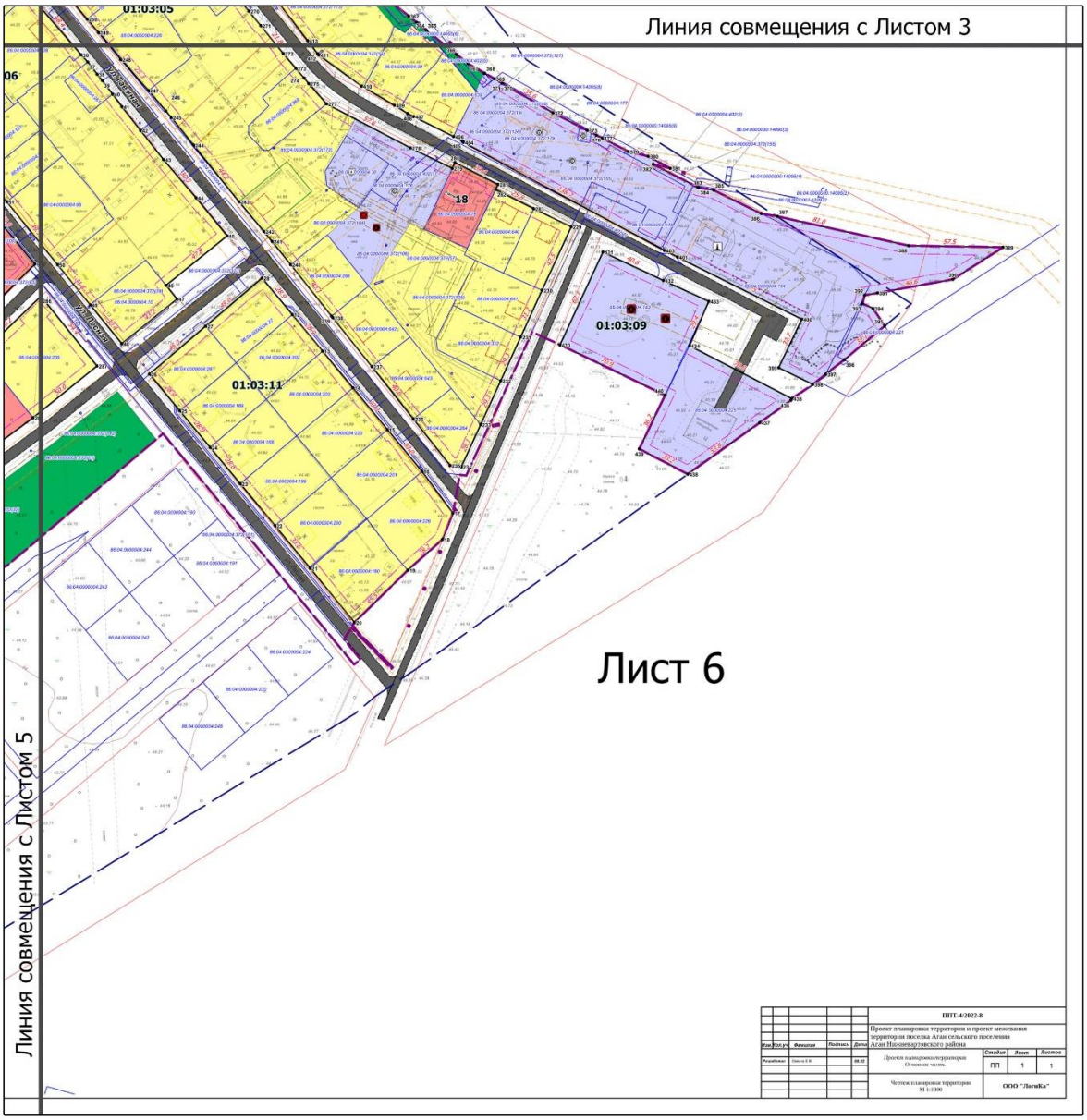

II. Положение о характеристиках планируемого развития территории, в том числе о плотности и параметрах застройки территории (в пределах, установленных градостроительным регламентом), о характеристиках объектов капитального строительства жилого, производственного, общественно-делового и иного назначения и необходимых для функционирования таких объектов и обеспечения жизнедеятельности граждан объектов коммунальной, транспортной, социальной инфраструктур, в том числе объектов, включенных в программы комплексного развития систем коммунальной инфраструктуры, программы комплексного развития транспортной инфраструктуры, программы комплексного развития социальной инфраструктуры и необходимых для развития территории в границах элемента планировочной структуры

Подготовка проекта планировки территории и проекта межевания территории поселка Аган сельского поселения Аган Нижневартовского района осуществляется в целях:

– актуализация сведений архитектурно-планировочной организации;

– анализ существующего состояния территории, инженерной и транспортной инфраструктур и направления их развития и модернизации;

– определения объектов общественного, социального, жилого, торгового и иного назначения, предлагаемых к возведению в поселке Аган;

– выделения элементов планировочной структуры;

– установления границ территорий общего пользования, границ зон планируемого размещения объектов капитального строительства

– установление границ застроенных земельных участков и границ формируемых земельных участков, включая планируемые для строительства, а также предназначенные для размещения объектов капитального строительства.

При разработке проекта планировки и проекта межевания территории учтены и использованы следующие нормативные правовые акты и документы:

– Градостроительный кодекс Российской Федерации;

– Земельный кодекс Российской Федерации;

– Федеральный закон от 13 июля 2015 г. № 218-ФЗ «О государственной регистрации недвижимости»;

– СП 42.13330.2016. Свод правил. Градостроительство. Планировка и застройка городских и сельских поселений. Актуализированная редакция СНиП 2.07.01-89*;

– СП 34.13330.2012. Свод правил. Автомобильные дороги. Актуализированная редакция СНиП 2.05.02-85*»;

– Постановление Главного государственного санитарного врача Российской Федерации от 25.09.2007 № 74 «О введении в действие новой редакции санитарно-эпидемиологических правил и нормативов СанПиН 2.2.1/2.1.1.1200-03 «Санитарно-защитные зоны и санитарная классификация предприятий, сооружений и иных объектов»;

– Закон Ханты-Мансийского автономного округа-Югры от 18.04.2007 №31-оз «О градостроительной деятельности на территории Ханты-Мансийского автономного округа - Югры»;

– Иные нормативные правовые акты Российской Федерации, Ханты-Мансийского автономного округа - Югры, Муниципального образования Нижневартовский район, сельского поселения Аган.

Исходные данные, используемые при составлении проекта планировки:

– Материалы инженерно-геодезических изысканий, предоставленные Заказчиком;

– Генеральный план сельского поселения Аган;

– Правила землепользования и застройки сельского поселения Аган;

– Программа комплексного развития социальной инфраструктуры сельского поселения Аган;

– Кадастровый план территории (86:04:0000004, 86:04:0000001).

По содержанию проект планировки и проект межевания отвечает требованиям статей 41-43 Градостроительного кодекса Российской Федерации.

2.1. Характеристика планируемого развития территории

В границах проекта выделены следующие зоны планируемого размещения объектов капитального строительства:

– Зона планируемого размещения объектов жилой многоквартирной застройки, площадь зоны 0,78 га;

– Зона планируемого размещения объектов общественно-делового назначения, площадь зоны 0,90 га;

– Зона планируемого размещения объектов производственного назначения, площадь зоны 3,54 га.

В результате реализации планировочных решений на проектируемой территории показатели застройки в жилой зоне будут составлять:

Коэффициент застройки территории – 0,08;

Коэффициент плотности застройки территории – 0,10.

2.1.1. Предложения по формированию красных линий улиц

На территории поселка установлены красные линии, регулирующие обозначение существующих, планируемых границ территорий общего пользования.

Проектом предусмотрено отмена действующих красных линий и установление красных линий с учетом границ земельных участков, поставленных на государственный кадастровый учет и планируемых границ территорий общего пользования. Проектом предусмотрено выделение планировочных кварталов в границах красных линий.

Ведомость координат характерных точек устанавливаемой красных линий представлена в Таблице 1.

Ведомость координат характерных точек красных линий

Таблица 1

Номер	X, м	Y, м	Длина линии, м	Дирекционный угол
01:03:01				
1	1029350.39	4343044.46	36.6	45° 56' 23"
2	1029375.87	4343070.79	41.8	47° 6' 55"
3	1029404.29	4343101.39	76.4	140° 4' 10"
4	1029345.69	4343150.44	1.7	230° 6' 37"
5	1029344.57	4343149.10	36.7	231° 25' 22"
6	1029321.67	4343120.39	40.0	229° 55' 21"
7	1029295.94	4343089.81	33.4	319° 49' 15"
8	1029321.46	4343068.26	8.5	319° 48' 25"
9	1029327.97	4343062.76	12.1	320° 41' 2"
10	1029337.36	4343055.07	10.0	319° 40' 59"
11	1029345.02	4343048.57	6.8	322° 34' 15"
1	1029350.39	4343044.46		
01:03:11				
12	1029050.66	4343269.20	28.9	140° 24' 18"
13	1029028.39	4343287.62	28.9	140° 23' 32"
14	1029006.13	4343306.04	33.0	140° 21' 0"
15	1028980.73	4343327.09	33.0	140° 21' 56"
16	1028955.34	4343348.12	31.6	143° 33' 3"
17	1028929.94	4343366.88	17.2	201° 38' 48"
18	1028913.94	4343360.53	28.2	228° 27' 15"
19	1028895.26	4343339.45	45.5	225° 39' 1"
20	1028863.48	4343306.94	42.5	320° 44' 10"
21	1028896.40	4343280.03	33.6	320° 23' 36"
22	1028922.25	4343258.64	33.1	320° 25' 53"
23	1028947.76	4343237.56		

			28.8	320° 19' 0"
24	1028969.90	4343219.19	28.9	320° 18' 48"
25	1028992.17	4343200.71	28.9	320° 23' 32"
26	1029014.43	4343182.29	45.0	49° 30' 7"
27	1029043.68	4343216.54	45.0	49° 30' 47"
28	1029072.91	4343250.78	28.9	140° 22' 47"
12	1029050.66	4343269.20		
01:03:06				
29	1029277.40	4343080.62	10.4	140° 31' 12"
30	1029269.40	4343087.21	1.5	49° 41' 41"
31	1029270.35	4343088.33	12.9	140° 4' 29"
32	1029260.48	4343096.59	8.4	140° 20' 32"
33	1029253.99	4343101.97	3.1	141° 5' 0"
34	1029251.55	4343103.94	8.2	140° 7' 20"
35	1029245.29	4343109.17	48.4	139° 12' 40"
36	1029208.62	4343140.81	5.9	137° 28' 39"
37	1029204.28	4343144.79	9.4	142° 6' 12"
38	1029196.88	4343150.55	5.0	141° 37' 30"
39	1029192.94	4343153.67	10.3	142° 54' 25"
40	1029184.74	4343159.87	9.6	143° 43' 48"
41	1029177.04	4343165.52	18.3	141° 44' 8"
42	1029162.65	4343176.87	22.7	141° 43' 35"
43	1029144.83	4343190.93	30.5	139° 37' 44"
44	1029121.60	4343210.68	29.8	140° 41' 39"
45	1029098.55	4343229.55	47.8	230° 58' 24"
46	1029068.43	4343192.39	10.7	141° 15' 53"
47	1029060.09	4343199.08	43.2	231° 5' 45"

48	1029032.95	4343165.45		
			30.4	320° 58' 41"
49	1029056.58	4343146.30		
			31.5	320° 52' 46"
50	1029081.00	4343126.44		
			49.1	321° 9' 55"
51	1029119.26	4343095.64		
			21.4	320° 13' 43"
52	1029135.72	4343081.94		
			18.5	320° 20' 27"
53	1029149.99	4343070.11		
			4.6	319° 31' 15"
54	1029153.47	4343067.14		
			9.4	320° 32' 38"
55	1029160.76	4343061.14		
			11.2	320° 51' 41"
56	1029169.46	4343054.06		
			5.0	320° 27' 34"
57	1029173.30	4343050.89		
			8.0	321° 37' 6"
58	1029179.60	4343045.90		
			10.7	321° 35' 57"
59	1029187.99	4343039.25		
			39.9	320° 50' 49"
60	1029218.94	4343014.05		
			21.1	48° 48' 23"
61	1029232.83	4343029.92		
			7.8	48° 27' 48"
62	1029238.03	4343035.79		
			0.3	46° 19' 55"
63	1029238.24	4343036.01		
			1.2	45° 58' 55"
64	1029239.10	4343036.90		
			1.7	46° 11' 54"
65	1029240.27	4343038.12		
			6.3	50° 3' 13"
66	1029244.29	4343042.92		
			6.2	49° 5' 58"
67	1029248.37	4343047.63		
			43.9	48° 39' 12"
29	1029277.40	4343080.62		
01:03:02				
68	1029298.72	4342991.23		
			15.8	45° 19' 58"
69	1029309.84	4343002.48		
			30.3	45° 52' 54"
70	1029330.95	4343024.25		
			25.1	140° 30' 58"
71	1029311.59	4343040.20		
			2.7	141° 42' 35"
72	1029309.50	4343041.85		

			11.0	49° 33' 6"
73	1029316.61	4343050.19	27.4	140° 37' 57"
74	1029295.39	4343067.60	2.0	139° 3' 24"
75	1029293.88	4343068.91	10.9	140° 35' 47"
76	1029285.42	4343075.86	22.8	228° 55' 14"
77	1029270.47	4343058.71	1.5	226° 3' 4"
78	1029269.40	4343057.60	6.2	229° 23' 55"
79	1029265.38	4343052.91	25.0	228° 42' 23"
80	1029248.85	4343034.09	33.0	230° 21' 56"
81	1029227.82	4343008.70	12.4	320° 21' 13"
82	1029237.39	4343000.77	12.2	320° 21' 2"
83	1029246.79	4342992.98	7.6	320° 12' 49"
84	1029252.65	4342988.10	9.0	47° 34' 33"
85	1029258.70	4342994.72	6.1	317° 48' 32"
86	1029263.19	4342990.65	16.7	316° 53' 28"
87	1029275.39	4342979.23	2.2	46° 59' 59"
88	1029276.91	4342980.86	8.4	315° 51' 54"
89	1029282.96	4342974.99	22.6	45° 51' 33"
68	1029298.72	4342991.23		
01:03:07				
90	1029195.21	4343013.08	2.7	46° 59' 7"
91	1029197.02	4343015.02	49.2	141° 37' 20"
92	1029158.47	4343045.55	29.9	141° 44' 49"
93	1029134.98	4343064.07	11.5	141° 34' 55"
94	1029125.99	4343071.20	3.6	50° 19' 1"
95	1029128.28	4343073.96	60.8	140° 30' 54"
96	1029081.32	4343112.65	96.9	225° 0' 15"

97	1029012.80	4343044.12		
			120.4	225° 12' 55"
98	1028927.97	4342958.65		
			154.0	315° 53' 2"
99	1029038.54	4342851.44		
			3.3	45° 7' 19"
100	1029040.88	4342853.79		
			6.2	44° 40' 15"
101	1029045.26	4342858.12		
			111.7	45° 36' 7"
102	1029123.41	4342937.93		
			43.9	45° 25' 27"
103	1029154.24	4342969.22		
			5.0	47° 29' 47"
104	1029157.64	4342972.93		
			22.6	45° 47' 14"
105	1029173.43	4342989.16		
			32.4	47° 40' 51"
90	1029195.21	4343013.08		
01:03:04				
106	1028987.85	4342670.84		
			73.8	135° 0' 19"
107	1028935.69	4342722.99		
			29.4	224° 41' 49"
108	1028914.77	4342702.29		
			20.6	268° 34' 49"
109	1028914.26	4342681.71		
			43.1	315° 55' 18"
110	1028945.20	4342651.75		
			23.4	359° 38' 0"
111	1028968.64	4342651.60		
			27.2	45° 2' 40"
106	1028987.85	4342670.84		
01:03:03				
112	1028998.81	4342680.00		
			40.4	46° 5' 3"
113	1029026.80	4342709.07		
			39.7	46° 4' 20"
114	1029054.32	4342737.64		
			65.7	46° 23' 16"
115	1029099.63	4342785.20		
			32.3	45° 30' 49"
116	1029122.29	4342808.27		
			33.6	45° 47' 40"
117	1029145.75	4342832.39		
			31.3	45° 45' 47"
118	1029167.60	4342854.83		
			32.5	45° 41' 12"
119	1029190.27	4342878.05		
			33.6	44° 31' 3"
120	1029214.23	4342901.61		
			24.4	46° 4' 40"

121	1029231.18	4342919.21		
			53.2	46° 28' 40"
122	1029267.81	4342957.78		
			20.2	139° 3' 4"
123	1029252.54	4342971.03		
			54.3	141° 38' 54"
124	1029209.96	4343004.72		
			61.3	228° 1' 58"
125	1029168.94	4342959.11		
			4.2	137° 0' 28"
126	1029165.84	4342962.00		
			102.5	225° 17' 18"
127	1029093.73	4342889.16		
			1.9	137° 47' 14"
128	1029092.33	4342890.43		
			67.6	224° 51' 22"
129	1029044.40	4342842.74		
			6.5	316° 10' 45"
130	1029049.11	4342838.22		
			3.0	226° 13' 28"
131	1029047.05	4342836.07		
			66.0	225° 17' 19"
132	1029000.64	4342789.19		
			39.8	225° 37' 52"
133	1028972.81	4342760.74		
			40.4	225° 55' 18"
134	1028944.68	4342731.69		
			11.4	319° 10' 46"
135	1028953.27	4342724.27		
			8.9	316° 51' 22"
136	1028959.80	4342718.15		
			17.1	314° 22' 58"
137	1028971.74	4342705.95		
			0.8	316° 0' 18"
138	1028972.32	4342705.39		
			36.7	316° 12' 52"
112	1028998.81	4342680.00		
01:01:02				
139	1029548.03	4342984.40		
			38.0	140° 50' 9"
140	1029518.59	4343008.38		
			17.0	140° 51' 43"
141	1029505.38	4343019.13		
			36.2	229° 2' 24"
142	1029481.63	4342991.77		
			10.7	229° 53' 56"
143	1029474.75	4342983.60		
			10.2	230° 2' 37"
144	1029468.19	4342975.77		
			3.4	231° 28' 20"
145	1029466.08	4342973.12		

			9.9	230° 49' 58"
146	1029459.84	4342965.46		
			14.9	321° 6' 21"
147	1029471.43	4342956.11		
			12.0	319° 12' 22"
148	1029480.48	4342948.30		
			5.1	322° 2' 13"
149	1029484.53	4342945.14		
			26.0	320° 54' 10"
150	1029504.70	4342928.75		
			40.3	51° 2' 58"
151	1029530.05	4342960.11		
			1.5	141° 38' 43"
152	1029528.90	4342961.02		
			30.2	50° 42' 33"
139	1029548.03	4342984.40		
01:01:03				
153	1029156.87	4342634.35	8.0	45° 6' 2"
154	1029162.55	4342640.05		
			26.2	46° 17' 0"
155	1029180.66	4342658.99		
			7.7	47° 0' 41"
156	1029185.88	4342664.59		
			30.6	47° 0' 8"
157	1029206.72	4342686.94		
			24.7	50° 13' 37"
158	1029222.51	4342705.91		
			34.7	50° 11' 55"
159	1029244.74	4342732.59		
			27.5	50° 12' 47"
160	1029262.37	4342753.76		
			37.4	50° 51' 9"
161	1029286.01	4342782.80		
			6.5	50° 50' 47"
162	1029290.13	4342787.86		
			24.1	50° 49' 56"
163	1029305.38	4342806.58		
			17.3	50° 50' 36"
164	1029316.30	4342819.99		
			6.3	50° 54' 6"
165	1029320.29	4342824.90		
			37.7	50° 50' 47"
166	1029344.09	4342854.13		
			28.9	50° 51' 35"
167	1029362.32	4342876.53		
			32.2	50° 50' 22"
168	1029382.64	4342901.48		
			26.5	50° 51' 17"
169	1029399.40	4342922.07		
			7.5	52° 34' 49"

170	1029403.96	4342928.03		
			7.6	50° 19' 45"
171	1029408.82	4342933.89		
			13.6	50° 25' 34"
172	1029417.49	4342944.38		
			8.6	50° 47' 58"
173	1029422.93	4342951.05		
			21.8	50° 48' 51"
174	1029436.69	4342967.93		
			18.2	50° 49' 47"
175	1029448.21	4342982.07		
			6.2	50° 48' 28"
176	1029452.14	4342986.89		
			27.1	50° 49' 15"
177	1029469.23	4343007.86		
			9.7	50° 47' 7"
178	1029475.35	4343015.36		
			20.2	50° 50' 4"
179	1029488.09	4343031.00		
			47.0	139° 33' 3"
180	1029452.35	4343061.47		
			5.6	50° 28' 3"
181	1029455.94	4343065.82		
			5.7	137° 51' 44"
182	1029451.74	4343069.62		
			15.8	139° 51' 34"
183	1029439.68	4343079.79		
			5.9	139° 47' 10"
184	1029435.15	4343083.62		
			10.6	140° 3' 21"
185	1029427.03	4343090.42		
			4.0	167° 24' 34"
186	1029423.09	4343091.30		
			3.7	189° 9' 26"
187	1029419.43	4343090.71		
			4.4	212° 33' 42"
188	1029415.75	4343088.36		
			20.8	224° 21' 24"
189	1029400.89	4343073.83		
			17.2	222° 44' 15"
190	1029388.26	4343062.16		
			21.6	222° 48' 19"
191	1029372.41	4343047.48		
			15.6	221° 31' 14"
192	1029360.72	4343037.13		
			1.8	223° 51' 31"
193	1029359.44	4343035.90		
			4.5	315° 37' 32"
194	1029362.68	4343032.73		
			36.6	225° 41' 50"

195	1029337.12	4343006.54		
			30.0	227° 0' 7"
196	1029316.69	4342984.63		
			34.9	225° 47' 24"
197	1029292.38	4342959.64		
			23.0	226° 0' 13"
198	1029276.40	4342943.09		
			5.8	225° 46' 3"
199	1029272.35	4342938.93		
			32.7	225° 59' 31"
200	1029249.65	4342915.43		
			34.7	225° 49' 1"
201	1029225.46	4342890.54		
			30.3	225° 48' 8"
202	1029204.34	4342868.82		
			31.1	225° 59' 22"
203	1029182.72	4342846.44		
			32.3	225° 57' 14"
204	1029160.28	4342823.24		
			33.6	225° 57' 55"
205	1029136.94	4342799.10		
			32.1	225° 59' 6"
206	1029114.65	4342776.03		
			31.6	225° 56' 58"
207	1029092.70	4342753.34		
			30.6	225° 58' 4"
208	1029071.46	4342731.37		
			10.5	226° 25' 38"
209	1029064.22	4342723.76		
			14.0	226° 2' 37"
210	1029054.52	4342713.70		
			6.3	225° 46' 33"
211	1029050.15	4342709.21		
			29.9	225° 58' 32"
212	1029029.37	4342687.71		
			11.0	225° 59' 27"
213	1029021.70	4342679.77		
			18.9	226° 4' 19"
214	1029008.59	4342666.16		
			38.5	225° 4' 25"
215	1028981.39	4342638.89		
			22.8	273° 11' 47"
216	1028982.66	4342616.15		
			35.8	315° 57' 2"
217	1029008.39	4342591.26		
			35.9	320° 5' 17"
218	1029035.91	4342568.24		
			16.1	335° 48' 46"
219	1029050.56	4342561.66		
			9.4	353° 14' 50"

220	1029059.85	4342560.56		
			18.4	4° 25' 3"
221	1029078.23	4342561.98		
			8.1	4° 23' 55"
222	1029086.29	4342562.60		
			17.2	37° 12' 33"
223	1029100.00	4342573.01		
			6.4	44° 3' 9"
224	1029104.61	4342577.47		
			19.2	47° 25' 57"
225	1029117.57	4342591.58		
			23.1	47° 26' 10"
226	1029133.21	4342608.61		
			11.5	50° 2' 29"
227	1029140.60	4342617.43		
			15.7	46° 7' 56"
228	1029151.51	4342628.78		
			7.7	46° 6' 2"
153	1029156.87	4342634.35		
01:03:05				
229	1029103.99	4343438.83		
			42.5	204° 37' 37"
230	1029065.40	4343421.14		
			31.2	204° 36' 44"
231	1029037.00	4343408.13		
			29.3	204° 37' 43"
232	1029010.41	4343395.94		
			29.3	204° 38' 4"
233	1028983.74	4343383.71		
			28.1	204° 36' 57"
234	1028958.16	4343371.99		
			6.8	276° 24' 18"
235	1028958.92	4343365.22		
			36.0	321° 36' 3"
236	1028987.17	4343342.83		
			40.6	321° 37' 20"
237	1029018.99	4343317.63		
			38.0	321° 19' 8"
238	1029048.68	4343293.86		
			1.3	321° 24' 39"
239	1029049.67	4343293.07		
			40.1	321° 33' 16"
240	1029081.06	4343268.15		
			18.1	321° 25' 45"
241	1029095.18	4343256.89		
			7.8	320° 26' 51"
242	1029101.21	4343251.91		
			23.6	320° 10' 55"
243	1029119.31	4343236.82		
			44.2	321° 8' 22"
244	1029153.70	4343209.11		

			21.7	321° 16' 26"
245	1029170.61	4343195.55	5.0	319° 35' 0"
246	1029174.45	4343192.28	16.3	319° 32' 49"
247	1029186.87	4343181.69	25.3	318° 22' 46"
248	1029205.79	4343164.88	21.2	320° 13' 56"
249	1029222.12	4343151.29	10.8	320° 1' 6"
250	1029230.42	4343144.33	12.8	320° 21' 38"
251	1029240.27	4343136.17	5.0	320° 1' 58"
252	1029244.10	4343132.96	3.9	320° 37' 39"
253	1029247.11	4343130.49	10.5	320° 27' 57"
254	1029255.24	4343123.78	9.7	320° 29' 52"
255	1029262.70	4343117.63	22.6	320° 11' 39"
256	1029280.04	4343103.18	0.2	321° 42' 35"
257	1029280.23	4343103.03	12.1	318° 33' 4"
258	1029289.30	4343095.02	42.6	47° 5' 59"
259	1029318.33	4343126.26	38.0	51° 30' 35"
260	1029341.97	4343155.99	13.4	140° 1' 10"
261	1029331.69	4343164.61	22.8	140° 57' 4"
262	1029314.00	4343178.96	12.2	142° 13' 40"
263	1029304.36	4343186.43	9.3	139° 24' 19"
264	1029297.30	4343192.48	12.4	143° 37' 45"
265	1029287.32	4343199.83	13.1	138° 48' 50"
266	1029277.48	4343208.44	7.2	140° 54' 22"
267	1029271.88	4343212.99	14.0	140° 55' 26"
268	1029261.03	4343221.80	23.3	140° 54' 35"
269	1029242.96	4343236.48		

			10.0	140° 45' 2"
270	1029235.20	4343242.82		
			11.4	140° 46' 53"
271	1029226.39	4343250.01		
			21.8	141° 3' 52"
272	1029209.47	4343263.68		
			11.9	139° 45' 18"
273	1029200.42	4343271.34		
			7.8	139° 14' 24"
274	1029194.48	4343276.46		
			4.3	140° 38' 9"
275	1029191.14	4343279.20		
			2.1	135° 57' 28"
276	1029189.62	4343280.67		
			14.3	139° 10' 35"
277	1029178.82	4343290.00		
			57.6	117° 41' 55"
278	1029152.03	4343341.03		
			28.3	116° 0' 15"
279	1029139.61	4343366.49		
			3.9	24° 50' 50"
280	1029143.13	4343368.12		
			29.4	117° 1' 7"
281	1029129.79	4343394.28		
			3.4	203° 26' 39"
282	1029126.70	4343392.94		
			25.8	116° 48' 11"
283	1029115.06	4343415.98		
			25.4	115° 50' 54"
229	1029103.99	4343438.83		
01:03:10				
284	1028919.48	4342971.39	153.0	45° 20' 11"
285	1029027.00	4343080.18		
			50.2	46° 0' 33"
286	1029061.85	4343116.28		
			54.4	141° 10' 32"
287	1029019.45	4343150.40		
			50.0	230° 59' 48"
288	1028987.97	4343111.53		
			149.5	233° 23' 51"
289	1028898.85	4342991.54		
			28.8	315° 40' 27"
284	1028919.48	4342971.39		
01:03:08				
290	1028990.61	4342803.74	54.8	45° 54' 36"
291	1029028.71	4342843.07		
			21.4	135° 55' 43"
292	1029013.35	4342857.94		
			33.9	135° 49' 32"
293	1028989.07	4342881.53		

			55.0	225° 54' 48"
294	1028950.81	4342842.03		
			48.0	316° 13' 57"
295	1028985.47	4342808.83		
			7.2	315° 16' 48"
290	1028990.61	4342803.74		
01:01:06				
296	1029048.79	4342524.78	72.3	136° 12' 56"
297	1028996.58	4342574.82		
			9.9	135° 54' 14"
298	1028989.50	4342581.68		
			48.1	135° 40' 55"
299	1028955.08	4342615.29		
			115.9	182° 47' 7"
300	1028839.36	4342609.66		
			59.5	282° 52' 57"
301	1028852.63	4342551.64		
			23.2	232° 8' 55"
302	1028838.37	4342533.29		
			66.3	102° 53' 43"
303	1028823.58	4342597.89		
			34.1	182° 44' 32"
304	1028789.55	4342596.26		
			106.0	272° 42' 52"
305	1028794.57	4342490.38		
			10.8	272° 52' 32"
306	1028795.11	4342479.63		
			49.7	272° 50' 54"
307	1028797.58	4342429.99		
			49.2	139° 34' 41"
308	1028760.15	4342461.87		
			2.0	229° 33' 26"
309	1028758.88	4342460.38		
			51.2	319° 14' 22"
310	1028797.64	4342426.97		
			7.4	272° 18' 55"
311	1028797.94	4342419.55		
			6.6	272° 41' 21"
312	1028798.25	4342412.95		
			63.2	277° 56' 38"
313	1028806.98	4342350.39		
			53.7	278° 10' 25"
314	1028814.62	4342297.20		
			9.0	319° 40' 26"
315	1028821.50	4342291.36		
			231.9	45° 41' 5"
316	1028983.53	4342457.31		
			93.9	45° 57' 14"
296	1029048.79	4342524.78		
01:02:01				

317	1029581.21	4342978.52	27.6	40° 59' 19"
318	1029602.04	4342996.62	48.2	6° 34' 15"
319	1029649.96	4343002.14	43.2	50° 52' 5"
320	1029677.24	4343035.67	7.5	182° 41' 23"
321	1029669.79	4343035.32	40.4	177° 29' 24"
322	1029629.41	4343037.09	73.6	156° 7' 22"
323	1029562.09	4343066.89	25.1	149° 1' 28"
324	1029540.55	4343079.82	1.5	148° 19' 3"
325	1029539.27	4343080.61	4.2	148° 59' 20"
326	1029535.71	4343082.75	15.8	149° 0' 18"
327	1029522.16	4343090.89	0.2	44° 59' 59"
328	1029522.27	4343091.00	1.0	137° 0' 9"
329	1029521.53	4343091.69	0.4	228° 21' 59"
330	1029521.29	4343091.42	12.4	149° 1' 41"
331	1029510.66	4343097.80	5.0	148° 57' 29"
332	1029506.34	4343100.40	0.9	148° 43' 2"
333	1029505.55	4343100.88	0.8	148° 17' 54"
334	1029504.87	4343101.30	0.9	63° 42' 18"
335	1029505.29	4343102.15	12.4	134° 34' 25"
336	1029496.62	4343110.95	3.9	226° 8' 7"
337	1029493.90	4343108.12	27.0	148° 5' 52"
338	1029470.96	4343122.40	23.7	148° 4' 26"
339	1029450.85	4343134.93	23.9	135° 55' 59"
340	1029433.69	4343151.54	2.0	47° 52' 58"
341	1029435.01	4343153.00	40.0	133° 57' 22"
342	1029407.26	4343181.78		

			2.0	230° 58' 36"
343	1029406.02	4343180.25	12.4	132° 12' 40"
344	1029397.72	4343189.40	5.7	50° 43' 54"
345	1029401.35	4343193.84	17.1	139° 27' 11"
346	1029388.34	4343204.97	4.7	138° 55' 5"
347	1029384.83	4343208.03	0.1	120° 57' 49"
348	1029384.80	4343208.08	16.6	121° 31' 17"
349	1029376.14	4343222.20	9.3	121° 29' 38"
350	1029371.30	4343230.10	18.5	147° 57' 19"
351	1029355.58	4343239.94	7.1	148° 2' 44"
352	1029349.52	4343243.72	3.2	148° 1' 56"
353	1029346.78	4343245.43	14.7	162° 59' 51"
354	1029332.75	4343249.72	0.0	90° 0' 0"
355	1029332.74	4343249.72	12.3	163° 2' 1"
356	1029320.94	4343253.32	0.2	163° 36' 37"
357	1029320.77	4343253.37	47.0	140° 25' 38"
358	1029284.58	4343283.28	15.7	135° 6' 12"
359	1029273.48	4343294.34	33.2	135° 2' 55"
360	1029249.98	4343317.80	14.6	128° 43' 15"
361	1029240.84	4343329.20	13.8	128° 41' 55"
362	1029232.22	4343339.96	6.4	128° 37' 54"
363	1029228.24	4343344.94	7.2	128° 46' 16"
364	1029223.71	4343350.58	0.0	90° 0' 0"
365	1029223.72	4343350.58	23.8	128° 43' 38"
366	1029208.82	4343369.16	8.8	128° 37' 9"
367	1029203.30	4343376.07		

			11.6	120° 6' 40"
368	1029197.46	4343386.14	6.9	119° 58' 14"
369	1029194.00	4343392.14	5.5	119° 55' 33"
370	1029191.26	4343396.90	0.0	90° 0' 0"
371	1029191.25	4343396.90	35.6	120° 1' 55"
372	1029173.41	4343427.76	23.4	117° 18' 0"
373	1029162.70	4343448.51	2.8	101° 52' 3"
374	1029162.12	4343451.27	0.8	191° 9' 53"
375	1029161.36	4343451.12	3.4	117° 19' 8"
376	1029159.80	4343454.14	4.0	117° 12' 31"
377	1029157.98	4343457.68	2.0	117° 35' 50"
378	1029157.06	4343459.44	16.0	117° 16' 7"
379	1029149.72	4343473.68	12.3	103° 17' 19"
380	1029146.90	4343485.62	15.3	118° 30' 11"
381	1029139.58	4343499.10	10.7	283° 18' 29"
382	1029142.04	4343488.70	30.4	117° 13' 22"
383	1029128.14	4343515.72	0.7	115° 23' 16"
384	1029127.86	4343516.31	9.2	99° 6' 17"
385	1029126.40	4343525.42	32.2	116° 20' 33"
386	1029112.09	4343554.32	10.1	100° 1' 28"
387	1029110.34	4343564.22	81.8	102° 33' 3"
388	1029092.57	4343644.04	57.5	90° 55' 36"
389	1029091.64	4343701.52	36.3	237° 24' 45"
390	1029072.08	4343670.92	46.6	259° 40' 19"
391	1029063.73	4343625.10	7.9	260° 20' 46"
392	1029062.41	4343617.34		

			5.2	194° 22' 53"
393	1029057.34	4343616.04	7.1	114° 43' 27"
394	1029054.37	4343622.49	12.7	146° 41' 2"
395	1029043.72	4343629.49	32.1	230° 9' 11"
396	1029023.14	4343604.83	14.2	231° 55' 36"
397	1029014.39	4343593.66	10.0	231° 29' 31"
398	1029008.16	4343585.83	23.2	296° 6' 3"
399	1029018.36	4343565.01	32.7	25° 25' 10"
400	1029047.86	4343579.03	84.5	296° 35' 10"
401	1029085.66	4343503.50	6.2	296° 56' 7"
402	1029088.48	4343497.95	2.8	295° 45' 1"
403	1029089.71	4343495.40	138.7	298° 13' 53"
404	1029155.32	4343373.20	1.0	327° 15' 53"
405	1029156.16	4343372.66	6.1	297° 19' 26"
406	1029158.95	4343367.26	27.1	296° 34' 28"
407	1029171.07	4343343.03	4.1	296° 15' 13"
408	1029172.89	4343339.34	9.5	302° 14' 55"
409	1029177.95	4343331.32	23.1	300° 6' 41"
410	1029189.52	4343311.37	32.3	306° 5' 57"
411	1029208.53	4343285.30	1.0	316° 58' 29"
412	1029209.28	4343284.60	10.0	322° 32' 9"
413	1029217.24	4343278.50	39.5	322° 32' 5"
414	1029248.57	4343254.49	4.7	322° 29' 53"
415	1029252.31	4343251.62	64.7	320° 25' 8"
416	1029302.17	4343210.40	21.4	319° 52' 8"
417	1029318.54	4343196.60		

			65.9	320° 43' 48"
418	1029369.53	4343154.91		
			13.6	321° 48' 8"
419	1029380.18	4343146.53		
			42.3	320° 13' 19"
420	1029412.66	4343119.49		
			14.0	318° 52' 18"
421	1029423.23	4343110.26		
			33.9	318° 38' 4"
422	1029448.68	4343087.85		
			14.6	318° 36' 52"
423	1029459.62	4343078.21		
			9.9	322° 46' 54"
424	1029467.48	4343072.24		
			25.4	320° 46' 37"
425	1029487.18	4343056.16		
			4.0	316° 43' 24"
426	1029490.09	4343053.42		
			11.0	321° 50' 33"
427	1029498.77	4343046.60		
			8.2	318° 45' 17"
428	1029504.94	4343041.19		
			69.7	320° 23' 9"
429	1029558.62	4342996.76		
			29.0	321° 4' 52"
317	1029581.21	4342978.52		
01:03:09				
430	1029032.33	4343432.06	62.1	24° 49' 12"
431	1029088.72	4343458.14		
			40.6	115° 13' 33"
432	1029071.43	4343494.84		
			30.5	114° 44' 51"
433	1029058.68	4343522.50		
			29.4	203° 33' 8"
434	1029031.77	4343510.77		
			70.0	117° 21' 19"
435	1028999.59	4343572.97		
			1.2	208° 1' 4"
436	1028998.50	4343572.39		
			23.3	234° 26' 42"
437	1028984.97	4343553.46		
			53.8	234° 26' 19"
438	1028953.70	4343509.72		
			33.2	297° 24' 51"
439	1028968.98	4343480.26		
			36.2	25° 37' 1"
440	1029001.64	4343495.92		
			70.9	295° 40' 5"
430	1029032.33	4343432.06		
01:01:05				

441	1029546.28	4342897.54	37.4	321° 55' 19"
442	1029575.70	4342874.49	28.1	20° 30' 55"
443	1029602.05	4342884.35	6.0	20° 25' 58"
444	1029607.66	4342886.44	9.5	25° 4' 44"
445	1029616.25	4342890.46	6.4	29° 49' 59"
446	1029621.83	4342893.66	8.7	31° 3' 54"
447	1029629.30	4342898.16	17.3	52° 26' 22"
448	1029639.82	4342911.84	52.2	143° 8' 35"
449	1029598.08	4342943.13	10.0	140° 32' 16"
450	1029590.33	4342949.51	34.1	229° 41' 58"
451	1029568.28	4342923.51	10.0	229° 41' 47"
452	1029561.80	4342915.87	24.0	229° 44' 43"
441	1029546.28	4342897.54		
01:01:04				
453	1029713.08	4342991.48	7.8	142° 57' 15"
454	1029706.84	4342996.19	19.2	143° 17' 51"
455	1029691.48	4343007.64	18.6	144° 45' 20"
456	1029676.28	4343018.38	33.3	230° 31' 53"
457	1029655.11	4342992.67	49.2	186° 34' 27"
458	1029606.26	4342987.04	22.6	220° 58' 41"
459	1029589.21	4342972.23	36.5	321° 49' 14"
460	1029617.90	4342949.67	3.4	233° 22' 9"
461	1029615.90	4342946.98	65.7	321° 28' 54"
462	1029667.31	4342906.06	18.4	15° 15' 8"
463	1029685.06	4342910.90	32.8	49° 12' 25"
464	1029706.47	4342935.71	8.8	50° 41' 32"
465	1029712.07	4342942.55	2.7	48° 25' 7"

466	1029713.88	4342944.59		
			4.1	33° 29' 54"
467	1029717.34	4342946.88		
			31.4	48° 49' 52"
468	1029738.03	4342970.54		
			1.6	148° 40' 16"
469	1029736.65	4342971.38		
			31.0	139° 32' 35"
453	1029713.08	4342991.48		
01:01:01				
470	1029348.06	4342761.49		
			30.0	50° 36' 10"
471	1029367.09	4342784.66		
			30.0	50° 39' 48"
472	1029386.12	4342807.88		
			7.6	23° 43' 28"
473	1029393.06	4342810.93		
			16.6	54° 47' 44"
474	1029402.62	4342824.48		
			17.7	54° 48' 14"
475	1029412.84	4342838.97		
			18.1	321° 26' 2"
476	1029427.00	4342827.68		
			16.9	321° 27' 4"
477	1029440.24	4342817.13		
			54.0	28° 41' 27"
478	1029487.62	4342843.06		
			18.9	49° 30' 26"
479	1029499.89	4342857.43		
			36.6	49° 29' 31"
480	1029523.64	4342885.23		
			47.6	49° 19' 27"
481	1029554.69	4342921.36		
			44.1	49° 17' 39"
482	1029583.45	4342954.79		
			3.8	140° 32' 28"
483	1029580.51	4342957.21		
			23.0	140° 28' 7"
484	1029562.77	4342971.85		
			5.2	140° 31' 57"
485	1029558.75	4342975.16		
			45.2	229° 43' 13"
486	1029529.53	4342940.68		
			41.9	229° 43' 9"
487	1029502.47	4342908.75		
			17.1	141° 51' 35"
488	1029489.06	4342919.28		
			19.0	141° 50' 40"
489	1029474.13	4342931.01		
			33.4	142° 30' 57"
490	1029447.62	4342951.34		

			13.5	230° 36' 31"
491	1029439.08	4342940.94	14.3	229° 52' 52"
492	1029429.87	4342930.01	20.7	227° 47' 56"
493	1029415.96	4342914.67	7.2	230° 30' 7"
494	1029411.41	4342909.15	8.6	228° 58' 39"
495	1029405.79	4342902.69	20.8	232° 57' 13"
496	1029393.26	4342886.09	26.1	230° 10' 39"
497	1029376.55	4342866.05	38.9	229° 34' 5"
498	1029351.33	4342836.45	30.0	230° 37' 4"
499	1029332.31	4342813.28	30.0	230° 35' 27"
500	1029313.28	4342790.12	0.8	320° 33' 35"
501	1029313.90	4342789.61	28.2	230° 0' 54"
502	1029295.76	4342767.98	45.5	230° 4' 24"
503	1029266.56	4342733.09	22.4	230° 2' 49"
504	1029252.16	4342715.90	33.9	229° 32' 43"
505	1029230.16	4342690.10	5.4	229° 16' 20"
506	1029226.63	4342686.00	20.4	229° 16' 36"
507	1029213.33	4342670.55	28.6	229° 17' 15"
508	1029194.70	4342648.90	26.6	229° 16' 20"
509	1029177.36	4342628.76	2.3	229° 25' 33"
510	1029175.87	4342627.02	28.3	227° 57' 47"
511	1029156.91	4342605.99	39.6	227° 57' 24"
512	1029130.38	4342576.57	14.1	227° 57' 51"
513	1029120.95	4342566.11	40.2	226° 18' 33"
514	1029093.16	4342537.02	35.2	316° 5' 41"
515	1029118.49	4342512.64		

			41.0	316° 13' 32"
516	1029148.09	4342484.28		
			42.2	63° 37' 23"
517	1029166.85	4342522.11		
			46.2	63° 37' 4"
518	1029187.39	4342563.52		
			14.9	141° 54' 11"
519	1029175.63	4342572.74		
			111.5	46° 52' 45"
520	1029251.83	4342654.11		
			11.8	54° 38' 33"
521	1029258.67	4342663.75		
			57.7	50° 49' 20"
522	1029295.13	4342708.49		
			34.9	48° 46' 20"
523	1029318.15	4342734.76		
			40.1	41° 47' 11"
470	1029348.06	4342761.49		
01:01:07				
524	1028990.47	4342161.39	86.5	62° 21' 1"
525	1029030.60	4342237.99		
			229.9	63° 34' 7"
526	1029132.95	4342443.89		
			12.3	136° 59' 2"
527	1029123.99	4342452.25		
			86.5	137° 2' 51"
528	1029060.69	4342511.18		
			217.3	225° 45' 11"
529	1028909.08	4342355.53		
			105.7	225° 46' 26"
530	1028835.33	4342279.76		
			55.7	320° 1' 32"
531	1028878.01	4342243.98		
			24.7	320° 1' 40"
532	1028896.93	4342228.12		
			61.0	324° 28' 0"
533	1028946.54	4342192.69		
			53.9	324° 31' 48"
524	1028990.47	4342161.39		

2.1.2. Зоны с особыми условиями использования территории

Основным мероприятием по охране окружающей среды и поддержанию благоприятной санитарно-эпидемиологической обстановки в условиях градостроительного развития территории проектирования является установление зон с особыми условиями использования. Наличие данных зон определяет систему градостроительных ограничений, от которых во многом зависит планировочная структура и условия дальнейшего развития.

Таблица 2

Зоны с особыми условиями использования в границах проекта планировки территории

Наименование зоны	Размеры зоны	Нормативно-правовой акт, документ, устанавливающий зону с особыми условиями использования
1	2	3
Водоохранной зона р. Аган	200 метров	Водный кодекс Российской Федерации
Прибрежная защитная полоса р. Аган	50 метров	
Береговая полоса р. Аган	20 метров	
Охранная зона объектов электросетевого хозяйства	до 1 кВ - 2 метра в каждую сторону	Постановление Правительства Российской Федерации от 24 февраля 2009 года № 160 «О порядке установления охранных зон объектов электросетевого хозяйства и особых условий использования земельных участков, расположенных в границах таких зон»
	вдоль подземных кабельных линий электропередачи - 1 метр в каждую сторону	
	1 – 20 кВ - 10 метров в каждую сторону	
Охранная зона трансформаторных подстанций	по высшему классу напряжения	
Охранная зона линии связи	2 метров в каждую сторону	Постановление Правительства Российской Федерации от 9 июня 1995 г. №578 «Об утверждении Правил охраны линий и сооружений связи Российской Федерации»
Охранная зона хозяйственно-бытовой канализации	5 метра в каждую сторону	СП 42.13330.2016 Свод правил. Градостроительство. Планировка и застройка городских и сельских поселений. Актуализированная редакция СНиП 2.07.01-89*
Охранная зона тепловых сетей	3 метра в каждую сторону	Приказ Министерства архитектуры, строительства и ЖКХ от 17 августа 1992 г. №197 «О типовых правилах охраны коммунальных тепловых сетей»
Санитарно-защитная полоса водоводов	5 метров в каждую сторону	СП 31.13330.2012 Водоснабжение. Наружные сети и сооружения. Актуализированная редакция СНиП 2.04.02-84; СанПиН 2.1.4.1110-02. Зоны санитарной охраны источников водоснабжения и водопроводов питьевого назначения
Санитарно-защитная зона	по классу опасности объекта	СанПиН 2.2.1/2.1.1.1200-03 Санитарно-защитные зоны и санитарная классификация предприятий, сооружений и иных объектов
Охранная зона стационарных пунктов наблюдений за состоянием окружающей среды (гидрологический пост)	200 метров	Постановление Правительства Российской Федерации от 17.03.2021 № 392 «Об утверждении положения об охранной зоне стационарных пунктов наблюдений за состоянием окружающей среды, ее загрязнением, о признании утратившим силу постановления правительства

		российской федерации от 27 августа 1999 г. № 972 и признании не действующим на территории Российской Федерации постановления совета министров СССР от 6 января 1983 г. № 19»

2.2. Характеристики объектов капитального строительства жилого, производственного, общественно-делового и иного назначения

Размещение объектов капитального строительства федерального и регионального значения в границах проектируемой территории не предусмотрено.

2.2.1 Объекты жилого назначения

В настоящее время на территории жилая застройка представлена:

– 85 индивидуальных жилых домов, в том числе 2 – строящиеся, 7 – планируемые к ликвидации;

– 26 блокированных жилых домов;

– 5 малоэтажных многоквартирных жилых дома.

К размещению на территории проектирования предлагаются многоквартирные жилые дома малой этажности с придомовой территорией, занятой площадками отдыха и спорта, парковками. Планируемая малоэтажная многоквартирная жилая застройка характеризуется следующими показателями:

– этажность: 3;

– количество многоквартирных жилых домов – 3 объекта;

– площадь застройки не менее 1120 кв. м;

– общая площадь не менее 2350 кв. м.

На месте домов, признанных непригодными для проживания и подлежащим сносу и (или) реконструкции, и на свободной от застройки территории предусмотрена блокированная (5 домов) и индивидуальная (23 дома) жилая застройка.

Общий жилой фонд территории с учетом проектных решений составит 11,5 тыс. кв. м, из которого 0,45 тыс. кв. м жилищного фонда нового строительства.

Расчетная численность населения составит 466 человек.

2.2.2. Объекты производственного назначения

Проектные решения проекта планировки территории предусматривают размещение объектов производственного назначения:

– Овощехранилище в юго-западной части п. Аган (проектом предусмотрена ликвидация существующего овощехранилища);

– Пилорама;

– Заготовительно-складской пункт по приемке и первичной переработке оленины и дикоросов;

– Заготовительно-складской пункт по приемке и первичной переработке продукции (переработка и консервирование рыбо- и морепродуктов).

Под планируемые объекты предусмотрены земельные участки.

2.2.3. Объекты общественно-делового назначения

На территории проекта размещены объекты общественного назначения.

К размещению на территории проектирования предлагаются следующие объекты общественно-делового назначения: административно-бытовой центр и пекарня.

2.2.4. Объекты иного назначения

Проектные решения проекта планировки территории не предусматривают размещение объектов иного назначения.

2.3. Характеристики объектов социальной инфраструктуры

На территории проекта размещены объекты социальной инфраструктуры.

К размещению на территории проектирования предлагаются следующие объекты социальной инфраструктуры: Физкультурно-оздоровительный комплекс с лыжной базой; Туристическая база (этнотуризм).

2.4. Характеристики объектов транспортной инфраструктуры

Связь поселка Аган и населенных пунктов Нижневартовского района осуществляется по автомобильной дороге регионального значения с капитальным типом покрытия IV технической категории «г. Лангепас – г. Покачи».

Сложившаяся структура основной улично-дорожной сети представляет собой прямоугольную схему. На территории поселка Аган улично-дорожная сеть представлена:

– ул. Новая, ул. Советская, ул. Школьная – основные улицы сельского поселения;

– ул. Лесная, ул. Таежная, ул. Рыбников – местные улицы;

– проезды.

Планируемая транспортная инфраструктура будет представлена местными улица с капитальным типом покрытия проезжей части с шириной 6 метров, проезды.

Существующие тротуары проложены по четным сторонам по ул. Новая и ул. Советская. Проектом предусмотрено строительство новых участков тротуаров.

На территории многоквартирной жилой застройки предусмотрены парковки (площадки временного пребывания автотранспорта).

В рамках развития транспортной инфраструктуры поселения (объекты дорожного сервиса) необходимо строительство автозаправочной станции (АЗС).

2.5. Система инженерно-технического обеспечения

2.5.1. Водоснабжение

– В расширение водозаборного узла, путем строительства дополнительных водозаборных сооружений;

– строительство нового водозаборного узла, технического назначения для нужд котельной;

– строительство сетей водопровода;

– установка пожарных гидрантов.

2.5.2. Водоотведение

– строительство канализационных сетей;

– строительство канализационной насосной станции;

– строительство очистных сооружений дождевой канализации по ул. Советская.

2.5.3. Теплоснабжение

– переустройство сетей тепло-водоснабжения по ул. Новая с целью размещения новой многоквартирной жилой застройки;

– строительство сетей теплоснабжения до потребителей;

– строительство центральной котельной по ул. Рыбников.

2.5.4. Электроснабжение

– строительство кабельной линий электропередачи напряжением 0,4 кВ.

Проектом не предусматривается строительство сетей газоснабжения. Существующие газопроводы проходят в юго-восточной части п. Аган до котельной.

Параметры планируемых линейных объектов (трассировка, способ прокладки, протяженность) подлежат уточнению в рабочей и проектной документации на объект.

2.6. Техническо-экономические показатели проекта планировки территории

Таблица 3

№ п/п	Наименование показателя	Единица измерения	Количество	Примечание
1	2	3	4	5
1.	ТЕРРИТОРИЯ			
1.1.	Площадь территории проектирования, всего	га	69,91	100%
1.1.1.	Жилые зоны	га	22,19	
	в том числе:			
1.1.1.1.	многоэтажная застройка	га	-	объекты отсутствуют
		%	-	
1.1.1.2.	среднеэтажная застройка	га	-	объекты отсутствуют
		%	-	
1.1.1.3.	малоэтажная застройка	га	22,19	
		%	32	
1.1.2.	Общественно-деловые зоны	га	8,17	
		%	12	
1.1.3.	Производственные зоны	га	4,39	
		%	6	
1.1.4.	Зоны инженерной инфраструктуры	га	6,07	
		%	9	
1.1.5.	Зоны транспортной инфраструктуры	га	14,90	
		%	21	
1.1.6.	Рекреационные зоны	га	8,46	

№ п/п	Наименование показателя	Единица измерения	Количество	Примечание
1	2	3	4	5
		%	12	
1.1.7.	Зоны сельскохозяйственного использования	га	5,73	
		%	8	
1.1.8.	Зоны специального назначения	га	-	объекты отсутствуют
		%	-	
1.1.9.	Режимные зоны	га	-	объекты отсутствуют
		%	-	
		%	-	
1.1.9.1.	Иные зоны	га	-	объекты отсутствуют
		%	-	
1.2.	Коэффициент застройки		0,02	
1.3.	Коэффициент плотности застройки		0,08	
2.	НАСЕЛЕНИЕ			
2.1.	Общая численность населения	чел.	466	100%
	в том числе:			
2.1.1.	дошкольного возраста (от 0 до 6 лет), в том числе	чел.	93	20%
2.1.2.	- до 1 года	чел.		
2.1.3.	- от 1 до 3 лет	чел.		
2.1.4.	школьного возраста (от 7 до16 лет), в том числе:	чел.		
2.1.5.	дети в возрасте от 4 до 17 лет	чел.		
2.1.6.	трудоспособного возраста (мужчины от 16 до 60 лет, женщины от 16 до 55 лет)	чел.	280	60%
2.1.7.	старше трудоспособного возраста (мужчины с 61 лет, женщины с 56 лет)	чел.	93	20%
2.2.	Плотность населения на территории жилой застройки постоянного проживания	чел/га	21	
3.	ЖИЛИЩНЫЙ ФОНД			
3.1.	Средняя обеспеченность населения общей площадью квартир	кв.м/чел.	24,7	
3.2.	Средняя этажность застройки	этаж	1	
3.3.	Общий объем жилищного фонда	тыс. кв.м	11,5	100%
3.3.1.	многоэтажная застройка	-	-	
3.3.2.	среднеэтажная застройка	-	-	
3.3.3.	малоэтажная застройка	тыс. кв.м	11,5	
		%	100	
		кол-во домов	136	
3.4.	Общий объем убыли жилищного фонда	тыс. кв.м	0,5	планируется ликвидация жилых домов, признанных ветхими
		% от общего объема убыли жилищного фонда	100	

№ п/п	Наименование показателя	Единица измерения	Количество	Примечание
1	2	3	4	5
		кол-во домов	11	
3.5.	Общий объем существующего сохраняемого жилищного фонда	тыс. кв.м	11,05	
		% от общего объема существующего жилищного фонда	96	
		кол-во домов	105	
3.6.	Общий объем нового жилищного строительства	тыс. кв.м	0,45	Строительство новых жилых домов, в том числе 3 многоквартирных дома
		% от общего объема нового жилищного строительства	4	
		кол-во домов	31	
3.7.	Обеспеченность жилищного фонда инженерной инфраструктурой:			
3.7.1.	электроснабжением	%	100	
3.7.2.	газоснабжением (централизованным)	%	-	отсутствует
3.7.3.	теплоснабжением (централизованным)	%	100	
3.7.4.	водоснабжением (централизованным)	%	100	
3.7.5.	водоотведением	%	100	
4.	ОБЪЕКТЫ СОЦИАЛЬНОГО И КУЛЬТУРНО-БЫТОВОГО ОБСЛУЖИВАНИЯ НАСЕЛЕНИЯ			
4.1.	Объекты учебно-образовательного назначения			
4.1.1.	Детское дошкольное учреждение	мест	55	
4.1.2.	Общеобразовательные школы	учащихся	100	
4.1.2.1	Школа-интернат	ед.	-	объекты отсутствуют
4.1.3.	Учреждения дополнительного образования	мест	-	объекты отсутствуют
4.1.4.	Учреждения начального и среднего профессионального образования	ед.	1	
4.2.	Объекты здравоохранения и социального обеспечения			
4.2.1.	Стационары всех типов	коек	-	объекты отсутствуют
4.2.2.	Амбулаторно-поликлинические учреждения	посещений в смену	10	Аганская амбулатория

№ п/п	Наименование показателя	Единица измерения	Количество	Примечание
1	2	3	4	5
4.2.3.	Станция скорой помощи	автомобиль	-	объекты отсутствуют
4.2.4.	Аптека	ед.	-	объекты отсутствуют
4.2.5.	ФАП	ед.	-	объекты отсутствуют
4.2.6.	Дома-интернаты	мест	-	объекты отсутствуют
4.2.7.	Специальные жилые дома	мест	-	объекты отсутствуют
4.2.8	Социальный центр для людей пожилого возраста	ед.	-	объекты отсутствуют
4.3.	Спортивные и физкультурно-оздоровительные объекты			
4.3.1.	Спортивный зал	кв.м площади пола	830	
4.3.2.	Бассейн	кв.м зеркала воды	-	объекты отсутствуют
4.4.	Объекты культурно-досугового назначения			
4.4.1.	Многофункциональный культурно-досуговый центр клубного типа	ед.	1	
4.4.2.	Сельский дом культуры. Библиотека	ед.	1	
4.5.	Объекты торгового назначения			
4.5.1.	Магазины	кв.м. торговой площади / ед.	300/3	существующий
4.5.2.	Магазин-пекарня	ед.	1	планируемый
4.6.	Объект общественного питания (столовая)	ед.	1	существующий
4.7.	Гостиничное хозяйство			
4.7.1.	Количество гостиниц	ед.	1	
4.7.2.	Количество мест в гостиницах	ед.	8	
	Банно-прачечное хозяйство			
4.7.3.	Количество бань	ед.	1	
4.7.4.	Количество прачечных	ед.	-	объекты отсутствуют
4.7.5.	Количество химчисток	ед.	-	объекты отсутствуют
4.7.6.	Ритуальные услуги			
	Количество организаций, оказывающих ритуальные услуги	ед.	1	Бюро ритуальных услуг
4.8.	Объекты связи и финансового обслуживания			

№ п/п	Наименование показателя	Единица измерения	Количество	Примечание
1	2	3	4	5
4.8.1.	Отделение связи (почта, телефон, телеграф)	ед.	1	существующий
4.8.2.	Отделение банка	ед.	-	объекты отсутствуют
4.9.	Администрация	ед.	1	существующий
4.10.	Объект социально-бытового назначения	ед.	-	объекты отсутствуют
4.11.	Участковый пункт полиции	ед.	1	существующий
4.12.	Пожарное депо	выезд	1	Пожарная часть
5.	ТРАНСПОРТНАЯ ИНФРАСТРУКТУРА			
5.1.	Протяженность улично-дорожной сети	км	7,4	
5.2.	Протяженность автомобильных дорог муниципального значения вне поселений	км	-	объекты отсутствуют
6	ИНЖЕНЕРНАЯ ИНФРАСТРУКТУРА И БЛАГОУСТРОЙСТВО ТЕРРИТОРИИ		Современное состояние	Расчетный срок
6.1.	*Водоснабжение*			
6.1.1.	Водопотребление	тыс. куб. м/сут	-	0,2
6.1.2.	Протяженность сетей	км	8,04	11,19
6.2.	*Канализация*			
6.2.1.	Общее поступление сточных вод	тыс. куб. м/сут	-	0,14
6.2.2.	Протяженность сетей	км	1,76	4,12
6.3.	*Электроснабжение*			
6.3.1.	Потребность в электроэнергии	МВт	-	0,44
6.3.2.	Протяженность ВЛ 0,4 кВ	км	8,25	8,25
6.3.3.	Протяженность ВЛ 6 кВ	км	3,51	3,51
6.3.4.	Протяженность КЛ 0,4 кВ	км	2,80	3,11
6.3.5.	Протяженность КЛ 6 кВ	км	0,03	0,03
6.4.	*Теплоснабжение*			
6.4.1.	Производительность источников теплоснабжение	Гкал/ч	9,0	9,0
6.4.2.	Протяженность сетей	км	7,82	9,41
6.5.	*Связь*			
6.5.1	Протяженность сетей связи	км	1,17	1,17
6.6.	*Газоснабжение*			
6.6.1.	Потребление газа, всего	куб. м./час	-	-
6.6.2.	Протяженность низкого давления	км	-	-

III. Положения об очередности планируемого развития территории

Проект планировки разработан на территорию с целью определения границ зон планируемого размещения объектов капитального строительства и актуализации архитектурно-планировочных решений.

Очередность планируемого развития территории

Описание развития территории	Перечень объектов, предполагаемых к размещению	Этапы проектирования, строительства, реконструкции объектов капитального строительства
Проведение кадастровых работ (постановка земельных участков на государственный кадастровый учет)	Земельные участки, поставленные на государственный кадастровый учет	1 этап
Разработка проектной документации по строительству зданий и сооружений, а также по строительству сетей и объектов инженерного обеспечения	Объекты капитального строительства жилого, общественного, производственного назначения, инженерной и транспортной инфраструктуры	2 этап
Строительство планируемых объектов капитального строительства и их подключение к сетям инженерной инфраструктуры		3 этап
Строительство объектов транспортной инфраструктуры		
Ввод объектов капитального строительства в эксплуатацию		4 этап
Благоустройство территории	Благоустроенные территории общего пользования	5 этап

Приложение 2 к постановлению
администрации района
от 07.10.2022 № 2067

Основная часть проекта межевания территории

I. Текстовая часть проекта межевания территории

1.1. Перечень и сведения о площади образуемых земельных участков, в том числе возможные способы их образования

Для подготовки проекта межевания территории были выполнены следующие задачи:

– внесены изменения в установленные красные линии территории с учетом существующих земельных участков;

– определены линии регулирования застройки и границы зон планируемого размещения объектов капитального строительства;

– определены границы охранных зон существующих и планируемых инженерных коммуникаций.

Сведения о земельных участках, содержащиеся в Едином государственном реестре недвижимости, приведены в Таблице 1 материалах Тома 2.2.

Проектом межевания предложено сохранение существующих земельных участков, поставленных на государственный кадастровый учет, которые соответствуют фактическому землепользованию, а также изменение границ земельных участков с кадастровыми номерами (изменяемые земельные участки): 86:04:0000004:173, 86:04:0000004:214, 86:04:0000004:258.

Проектом межевания территории предусматриваются действия по изменению границ застроенных земельных участков, определению местоположения границ образуемых земельных участков под проектируемые объекты капитального строительства и сложившуюся застройку, установлению границ земельных участков, которые после образования будут относиться как к территориям общего пользования.

Проектом межевания установлены границы образуемых земельных участков.

Категория земель образуемых земельных участков – земли населенных пунктов. Сведения о земельных участках, подлежащих формированию, представлены в таблице 1.

Возможные способы образования земельных участков – образование путем раздела, объединения, перераспределения земельных участков или выдела из земельных участков, а также из земель, находящихся в государственной или муниципальной собственности (из неразграниченных земель кадастрового квартала).

Перечень образуемых земельных участков

Таблица 1

Условный номер	Площадь, кв. м	Адрес	Категория земель	Вид разрешенного использования земельного участка (код по классификатору)	Назначение	Возможные способы образования земельного участка
86:04:0000004:ЗУ1	1095	Ханты-Мансийский автономный округ - Югра, Нижневартовский район, п. Аган, ул. Рыбников	Земли населённых пунктов	Для индивидуального жилищного строительства (2.1)	под индивидуальную жилую застройку	Образование земельного участка из земель, находящихся в государственной или муниципальной собственности (неразграниченных земель)
86:04:0000004:ЗУ2	1292	Ханты-Мансийский автономный округ - Югра, Нижневартовский район, п. Аган, ул. Новая, д. 7	Земли населённых пунктов	Для индивидуального жилищного строительства (2.1)	под индивидуальную жилую застройку	Образование земельного участка путем перераспределения земельного участка 86:04:0000004:214 и земель, находящихся в муниципальной или государственной собственности (неразграниченных земель)
86:04:0000004:ЗУ3	635	Ханты-Мансийский автономный округ - Югра, р-н. Нижневартовский, п. Аган, ул. Советская	Земли населённых пунктов	Историко-культурная деятельность (9.3)	под памятник	Образование земельного участка из земель, находящихся в государственной или муниципальной собственности (неразграниченных земель)
86:04:0000004:ЗУ4	358	Ханты-Мансийский автономный округ - Югра, Нижневартовский район, п. Аган	Земли населённых пунктов	Земельные участки (территории) общего пользования (12.0)	под пожарный водоем	Образование земельного участка из земель, находящихся в государственной или муниципальной собственности (неразграниченных земель)
86:04:0000004:ЗУ5	1394	Ханты-Мансийский автономный округ - Югра, Нижневартовский район, п. Аган, ул. Советская	Земли населённых пунктов	Для индивидуального жилищного строительства (2.1)	под индивидуальную жилую застройку	Образование земельного участка из земель, находящихся в государственной или муниципальной собственности (неразграниченных земель)
86:04:0000004:ЗУ6	1247	Ханты-Мансийский автономный округ - Югра, Нижневартовский район, п. Аган, ул. Советская	Земли населённых пунктов	Для индивидуального жилищного строительства (2.1)	под индивидуальную жилую застройку	Образование земельного участка из земель, находящихся в государственной или муниципальной собственности (неразграниченных земель)

86:04:0000004:ЗУ7	2234	Ханты-Мансийский автономный округ - Югра, Нижневартовский район, п. Аган, ул. Новая, д. 3	Земли населённых пунктов	Малоэтажная многоквартирная жилая застройка (2.1.1)	под многоквартирную жилую застройку	Образование земельного участка путем перераспределения земельного участка 86:04:0000004:258 и земель, находящихся в муниципальной или государственной собственности (неразграниченных земель)
86:04:0000004:ЗУ8	267	Ханты-Мансийский автономный округ - Югра, Нижневартовский район, п. Аган	Земли населённых пунктов	Обеспечение деятельности в области гидрометеорологии и смежных с ней областях (3.9.1)	под гидрологический пост	Образование земельного участка из земель, находящихся в муниципальной или государственной собственности (неразграниченных земель)
86:04:0000004:ЗУ9	897	Ханты-Мансийский автономный округ - Югра, Нижневартовский район, п. Аган, ул. Таежная	Земли населённых пунктов	Для индивидуального жилищного строительства (2.1)	под индивидуальную жилую застройку	Образование земельного участка из земель, находящихся в государственной или муниципальной собственности (неразграниченных земель)
86:04:0000004:ЗУ10	38	Ханты-Мансийский автономный округ - Югра, р-н. Нижневартовский, п. Аган	Земли населённых пунктов	Коммунальное обслуживание (3.1)	трансформаторная подстанция	Образование земельного участка путем перераспределения земельного участка 86:04:0000004:173 и земель, находящихся в муниципальной или государственной собственности (неразграниченных земель)
86:04:0000004:ЗУ11	304	Ханты-Мансийский автономный округ - Югра, Нижневартовский район, п. Аган	Земли населённых пунктов	Коммунальное обслуживание (3.1)	под трансформаторную подстанцию	Образование земельного участка из земель, находящихся в муниципальной или государственной собственности (неразграниченных земель)

1.2. Перечень и сведения о площади образуемых земельных участков, которые будут отнесены к территориям общего пользования или имуществу общего пользования, в том числе в отношении которых предполагается резервирование и (или) изъятие для государственных или муниципальных нужд

Проектом не предусматривается изъятие земельных участков, находящиеся в частной собственности и правообладателями которых являются физические или юридические лица, с целью изъятия земельных участков для государственных или муниципальных нужд.

1.3. Вид разрешенного использования образуемых земельных участков в соответствии с проектом планировки территории в случаях, предусмотренных Градостроительным кодексом Российской Федерации

Виды разрешенного использования для земельных участков устанавливаются в соответствии с Приказом Федеральной службы государственной регистрации, кадастра и картографии от 10 ноября 2020 г. № П/0412 «Об утверждении классификатора видов разрешенного использования земельных участков».

1.4. Целевое назначение лесов, вид (виды) разрешенного использования лесного участка, количественные и качественные характеристики лесного участка, сведения о нахождении лесного участка в границах особо защитных участков лесов (в случае, если подготовка проекта межевания территории осуществляется в целях определения местоположения границ образуемых и (или) изменяемых лесных участков)

Проектом межевания территории не предусматривается определения местоположения образуемых и (или) изменяемых лесных участков ввиду отсутствия земель лесного фонда в границах населенного пункта.

1.5. Сведения о границах территории, в отношении которой утвержден проект межевания, содержащие перечень координат характерных точек этих границ в системе координат, используемой для ведения Единого государственного реестра недвижимости

Проект межевания территории разработан применительно к территории поселка Аган Нижневартовского района ХМАО. Границы территории, в отношении которой утвержден проект межевания территории совпадают с границами населенного пункта Аган.

Перечень координат характерных точек границ территории, в отношении которой утвержден проект межевания территории

Таблица 2

Номер	X, м	Y, м	Номер	X, м	Y, м	Номер	X, м	Y, м
1	1028801.28	4342365.30	115	1028787.44	4342773.46	245	1029654.23	4342874.89
2	1028800.37	4342364.92	116	1028779.83	4342734.73	246	1029661.74	4342874.17
3	1028800.79	4342364.00	117	1028786.24	4342658.93	247	1029668.66	4342874.16
4	1028801.68	4342364.40	118	1028786.98	4342650.05	248	1029675.53	4342875.06
1	1028801.28	4342365.30	119	1028788.53	4342617.62	249	1029682.42	4342878.24
5	1029475.72	4343135.68	120	1028788.84	4342611.13	250	1029691.46	4342880.67
6	1029475.04	4343134.95	121	1028794.57	4342490.38	251	1029707.81	4342889.18
7	1029475.78	4343134.25	122	1028797.58	4342429.99	252	1029707.11	4342894.81
8	1029476.45	4343134.99	123	1028760.15	4342461.87	253	1029708.48	4342896.57
5	1029475.72	4343135.68	124	1028758.88	4342460.38	254	1029715.56	4342900.29
9	1029447.93	4343164.76	125	1028797.64	4342426.97	255	1029733.55	4342912.05
10	1029447.27	4343164.01	126	1028797.94	4342419.55	256	1029733.84	4342915.56
11	1029447.98	4343163.34	127	1028798.25	4342412.95	257	1029735.66	4342916.99
12	1029448.67	4343164.06	128	1028806.98	4342350.39	258	1029749.54	4342920.55
9	1029447.93	4343164.76	129	1028814.62	4342297.20	259	1029756.17	4342915.15
13	1029420.24	4343193.77	130	1028810.71	4342300.51	260	1029780.27	4342954.30
14	1029419.58	4343193.02	131	1028809.11	4342301.87	261	1029806.26	4342975.79
15	1029420.28	4343192.36	132	1028806.00	4342304.51	262	1029821.97	4343013.16
16	1029420.96	4343193.06	133	1028772.74	4342332.72	263	1029822.63	4343014.09
13	1029420.24	4343193.77	134	1028724.70	4342368.22	264	1029826.03	4343018.02
17	1029392.41	4343222.92	135	1028718.23	4342373.08	265	1029828.96	4343022.29
18	1029391.75	4343222.17	136	1028723.96	4342379.50	266	1029829.18	4343029.89
19	1029392.46	4343221.49	137	1028690.45	4342409.46	267	1029826.94	4343037.33
20	1029393.15	4343222.21	138	1028696.81	4342416.66	268	1029824.38	4343039.55
17	1029392.41	4343222.92	139	1028702.48	4342423.32	269	1029802.09	4343051.22
21	1029356.80	4343251.67	140	1028730.01	4342452.07	270	1029798.23	4343047.86
22	1029356.15	4343250.96	141	1028708.48	4342473.19	271	1029793.78	4343046.90
23	1029356.85	4343250.28	142	1028680.90	4342444.21	272	1029787.95	4343045.64
24	1029357.53	4343251.00	143	1028673.34	4342437.24	273	1029785.55	4343044.53
21	1029356.80	4343251.67	144	1028631.37	4342474.04	274	1029783.74	4343042.64
25	1029321.03	4343280.64	145	1028625.97	4342465.24	275	1029782.84	4343040.20
26	1029320.36	4343279.89	146	1028624.60	4342463.54	276	1029782.82	4343040.20
27	1029321.04	4343279.22	147	1028600.59	4342424.58	277	1029776.45	4343037.30
28	1029321.75	4343279.92	148	1028619.22	4342407.90	278	1029717.34	4343037.54
25	1029321.03	4343280.64	149	1028630.24	4342397.88	279	1029669.79	4343035.32
29	1029285.22	4343309.54	150	1028629.27	4342396.76	280	1029629.41	4343037.09
30	1029284.54	4343308.81	151	1028620.97	4342387.26	281	1029562.09	4343066.89
31	1029285.28	4343308.13	152	1028615.97	4342381.56	282	1029540.55	4343079.82
32	1029285.96	4343308.85	153	1028608.63	4342373.17	283	1029539.27	4343080.61
29	1029285.22	4343309.54	154	1028670.06	4342318.58	284	1029535.71	4343082.75
33	1029248.99	4343338.85	155	1028714.83	4342369.31	285	1029522.16	4343090.89
34	1029248.32	4343338.11	156	1028769.57	4342328.81	286	1029522.27	4343091.00
35	1029249.02	4343337.43	157	1028815.68	4342289.70	287	1029521.53	4343091.69
36	1029249.72	4343338.14	158	1028827.76	4342201.49	288	1029521.29	4343091.42
33	1029248.99	4343338.85	159	1028823.86	4342128.37	289	1029510.66	4343097.80
37	1028861.63	4343340.69	160	1028822.29	4342098.97	290	1029506.34	4343100.40
38	1028860.69	4343340.33	161	1028821.68	4342087.62	291	1029505.55	4343100.88
39	1028861.06	4343339.41	162	1028818.08	4342019.82	292	1029504.87	4343101.30
40	1028861.98	4343339.78	163	1028817.59	4342011.14	293	1029505.29	4343102.15

37	1028861.63	4343340.69	164	1028814.77	4341958.13	294	1029496.62	4343110.95
41	1028884.34	4343350.27	165	1028849.15	4341926.89	295	1029493.90	4343108.12
42	1028883.40	4343349.91	166	1028874.59	4341917.96	296	1029470.96	4343122.40
43	1028883.80	4343348.96	167	1028880.68	4341915.80	297	1029450.85	4343134.93
44	1028884.71	4343349.33	168	1028910.11	4341905.47	298	1029433.69	4343151.54
41	1028884.34	4343350.27	169	1028949.06	4341992.43	299	1029435.01	4343153.00
45	1028906.67	4343359.65	170	1028980.41	4342076.53	300	1029407.26	4343181.78
46	1028905.75	4343359.27	171	1028992.15	4342108.02	301	1029406.02	4343180.25
47	1028906.12	4343358.34	172	1029008.60	4342142.29	302	1029397.72	4343189.40
48	1028907.04	4343358.71	173	1029012.92	4342139.18	303	1029401.35	4343193.84
45	1028906.67	4343359.65	174	1029015.86	4342143.24	304	1029388.34	4343204.97
49	1029215.93	4343365.84	175	1029010.80	4342146.88	305	1029384.83	4343208.03
50	1029215.26	4343365.10	176	1029026.38	4342179.21	306	1029384.80	4343208.08
51	1029215.96	4343364.42	177	1029052.64	4342224.39	307	1029376.14	4343222.20
52	1029216.64	4343365.14	178	1029066.63	4342258.02	308	1029371.30	4343230.10
49	1029215.93	4343365.84	179	1029075.23	4342299.24	309	1029355.58	4343239.94
53	1028955.73	4343381.70	180	1029098.31	4342343.73	310	1029349.52	4343243.72
54	1028954.83	4343381.25	181	1029114.50	4342375.21	311	1029346.78	4343245.43
55	1028955.27	4343380.37	182	1029129.08	4342399.62	312	1029332.75	4343249.72
56	1028956.16	4343380.82	183	1029129.08	4342399.61	313	1029332.74	4343249.72
53	1028955.73	4343381.70	184	1029130.48	4342394.32	314	1029320.94	4343253.32
57	1028983.27	4343394.93	185	1029138.88	4342396.02	315	1029320.77	4343253.37
58	1028982.57	4343391.24	186	1029141.04	4342400.21	316	1029284.58	4343283.28
59	1028983.54	4343391.10	187	1029147.54	4342411.71	317	1029249.98	4343317.80
60	1028984.22	4343394.76	188	1029157.65	4342427.31	318	1029240.84	4343329.20
57	1028983.27	4343394.93	189	1029161.28	4342433.36	319	1029232.22	4343339.96
61	1029137.33	4343507.68	190	1029169.77	4342452.49	320	1029228.24	4343344.94
62	1029136.31	4343507.58	191	1029184.47	4342487.57	321	1029223.72	4343350.58
63	1029136.45	4343506.59	192	1029184.48	4342489.74	322	1029208.82	4343369.16
64	1029137.43	4343506.69	193	1029203.93	4342532.95	323	1029203.30	4343376.07
61	1029137.33	4343507.68	194	1029210.12	4342543.96	324	1029197.46	4343386.14
65	1029091.64	4343701.52	195	1029224.47	4342564.73	325	1029194.00	4343392.14
66	1029072.08	4343670.92	196	1029224.93	4342566.88	326	1029191.26	4343396.90
67	1029063.73	4343625.10	197	1029250.18	4342602.86	327	1029191.25	4343396.90
68	1029062.41	4343617.34	198	1029252.95	4342610.41	328	1029173.41	4343427.76
69	1029057.34	4343616.04	199	1029256.51	4342618.12	329	1029162.70	4343448.51
70	1029054.37	4343622.49	200	1029261.56	4342624.77	330	1029162.12	4343451.27
71	1029043.72	4343629.49	201	1029263.70	4342629.12	331	1029161.36	4343451.12
72	1029023.14	4343604.83	202	1029271.51	4342636.70	332	1029159.80	4343454.14
73	1029014.39	4343593.66	203	1029274.97	4342639.19	333	1029157.98	4343457.68
74	1029008.16	4343585.83	204	1029279.21	4342644.06	334	1029157.06	4343459.44
75	1028999.59	4343572.97	205	1029285.66	4342651.94	335	1029149.72	4343473.68
76	1028998.50	4343572.39	206	1029289.21	4342657.15	336	1029146.90	4343485.62
77	1028953.70	4343509.72	207	1029292.12	4342661.79	337	1029139.58	4343499.10
78	1028968.98	4343480.26	208	1029298.58	4342669.41	338	1029142.04	4343488.70
79	1029001.64	4343495.92	209	1029303.56	4342677.65	339	1029128.14	4343515.72
80	1029032.33	4343432.06	210	1029305.73	4342681.37	340	1029127.86	4343516.31
81	1029040.07	4343415.05	211	1029318.50	4342695.32	341	1029126.40	4343525.42
82	1028952.79	4343374.98	212	1029328.33	4342704.64	342	1029112.09	4343554.32
83	1028953.25	4343371.10	213	1029338.21	4342713.16	343	1029110.34	4343564.22
84	1028933.51	4343367.53	214	1029350.71	4342720.37	344	1029092.57	4343644.04
85	1028930.01	4343370.12	215	1029357.10	4342724.58	65	1029091.64	4343701.52
86	1028929.38	4343369.30	216	1029365.51	4342731.34	345	1028793.05	4342601.37
87	1028932.13	4343367.28	217	1029383.65	4342744.38	346	1028791.43	4342600.29
88	1028929.94	4343366.88	218	1029386.60	4342748.23	347	1028792.51	4342598.64

89	1028913.94	4343360.53	219	1029390.80	4342751.71	348	1028794.13	4342599.72
90	1028895.26	4343339.45	220	1029411.30	4342772.08	345	1028793.05	4342601.37
91	1028863.48	4343306.94	221	1029412.87	4342773.58	349	1028812.45	4342645.95
92	1028861.77	4343305.92	222	1029430.66	4342784.20	350	1028810.71	4342644.87
93	1028860.15	4343307.26	223	1029437.77	4342790.21	351	1028811.91	4342643.17
94	1028859.84	4343306.83	224	1029439.88	4342791.16	352	1028813.53	4342644.30
95	1028836.08	4343330.28	225	1029447.53	4342794.65	349	1028812.45	4342645.95
96	1028835.33	4343329.56	226	1029462.93	4342802.09	353	1028870.27	4342696.81
97	1028860.29	4343305.03	227	1029470.58	4342805.63	354	1028868.65	4342695.67
98	1028853.03	4343300.67	228	1029476.09	4342809.59	355	1028869.73	4342694.02
99	1028840.99	4343310.65	229	1029481.73	4342813.19	356	1028871.46	4342695.16
100	1028837.82	4343306.79	230	1029485.92	4342816.78	353	1028870.27	4342696.81
101	1028885.48	4343267.35	231	1029503.42	4342829.47	357	1028921.90	4342741.80
102	1028892.40	4343261.59	232	1029513.29	4342835.81	358	1028920.51	4342740.46
103	1028952.09	4343212.22	233	1029514.54	4342836.67	359	1028921.91	4342738.99
104	1028965.15	4343201.42	234	1029546.31	4342848.11	360	1028923.30	4342740.37
105	1028967.14	4343199.75	235	1029549.95	4342849.11	357	1028921.90	4342741.80
106	1028974.09	4343194.03	236	1029561.70	4342850.86	361	1028663.08	4342422.33
107	1028974.95	4343193.31	237	1029567.86	4342852.84	362	1028661.58	4342420.99
108	1028978.24	4343190.59	238	1029573.53	4342855.71	363	1028662.99	4342419.52
109	1028897.82	4343095.52	239	1029580.48	4342859.79	364	1028664.49	4342420.91
110	1028834.83	4342911.61	240	1029586.18	4342864.41	361	1028663.08	4342422.33
111	1028827.57	4342890.47	241	1029624.44	4342876.89	365	1028681.78	4342442.89
112	1028791.94	4342786.59	242	1029628.23	4342877.15	366	1028680.28	4342441.54
113	1028788.81	4342777.46	243	1029635.82	4342877.23	367	1028681.69	4342440.07
114	1028788.32	4342776.01	244	1029643.35	4342876.25	368	1028683.08	4342441.41
						365	1028681.78	4342442.89

II. Чертежи межевания территории п. Аган сельского поселения Аган

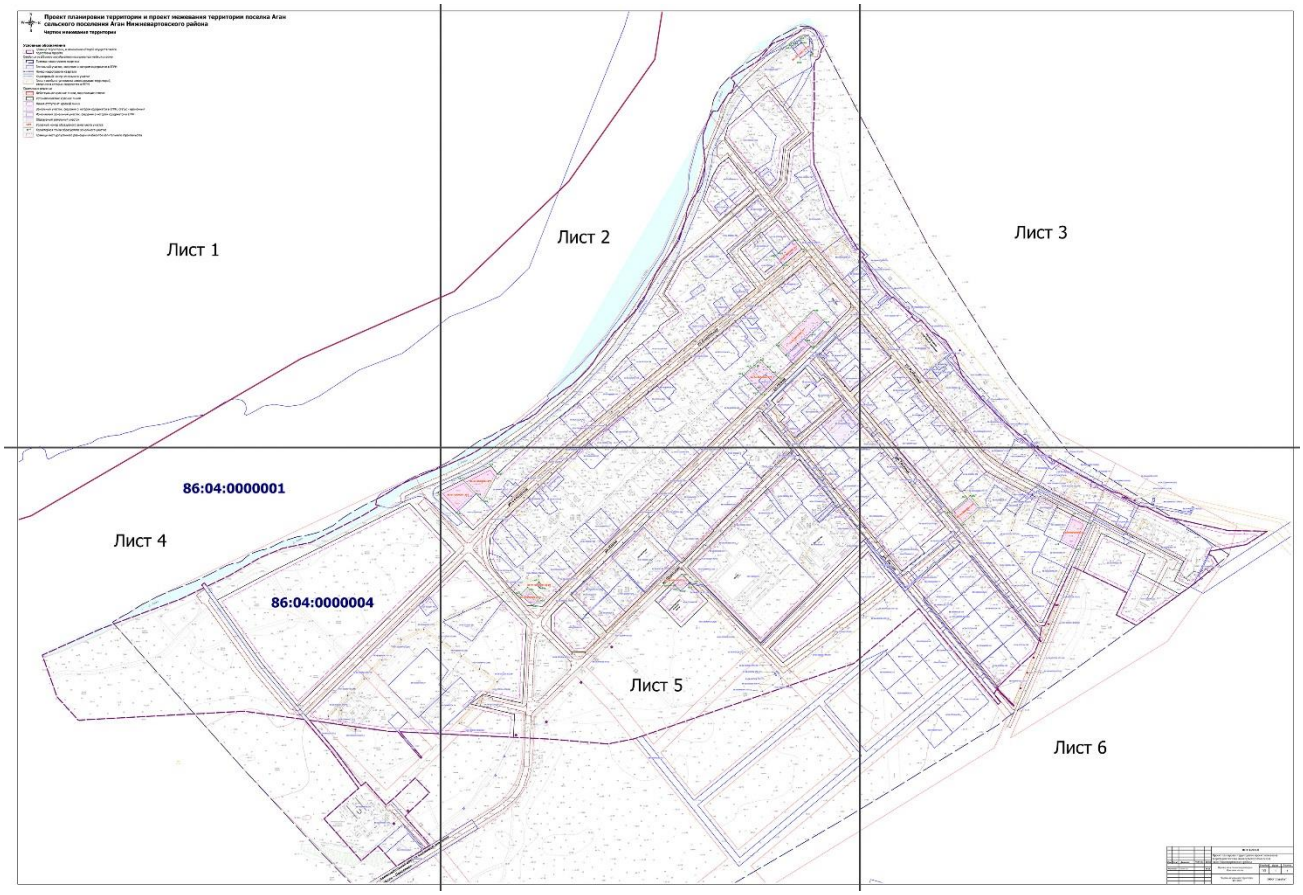

Чертеж межевания территории п. Аган сельского поселения Аган. Лист 1

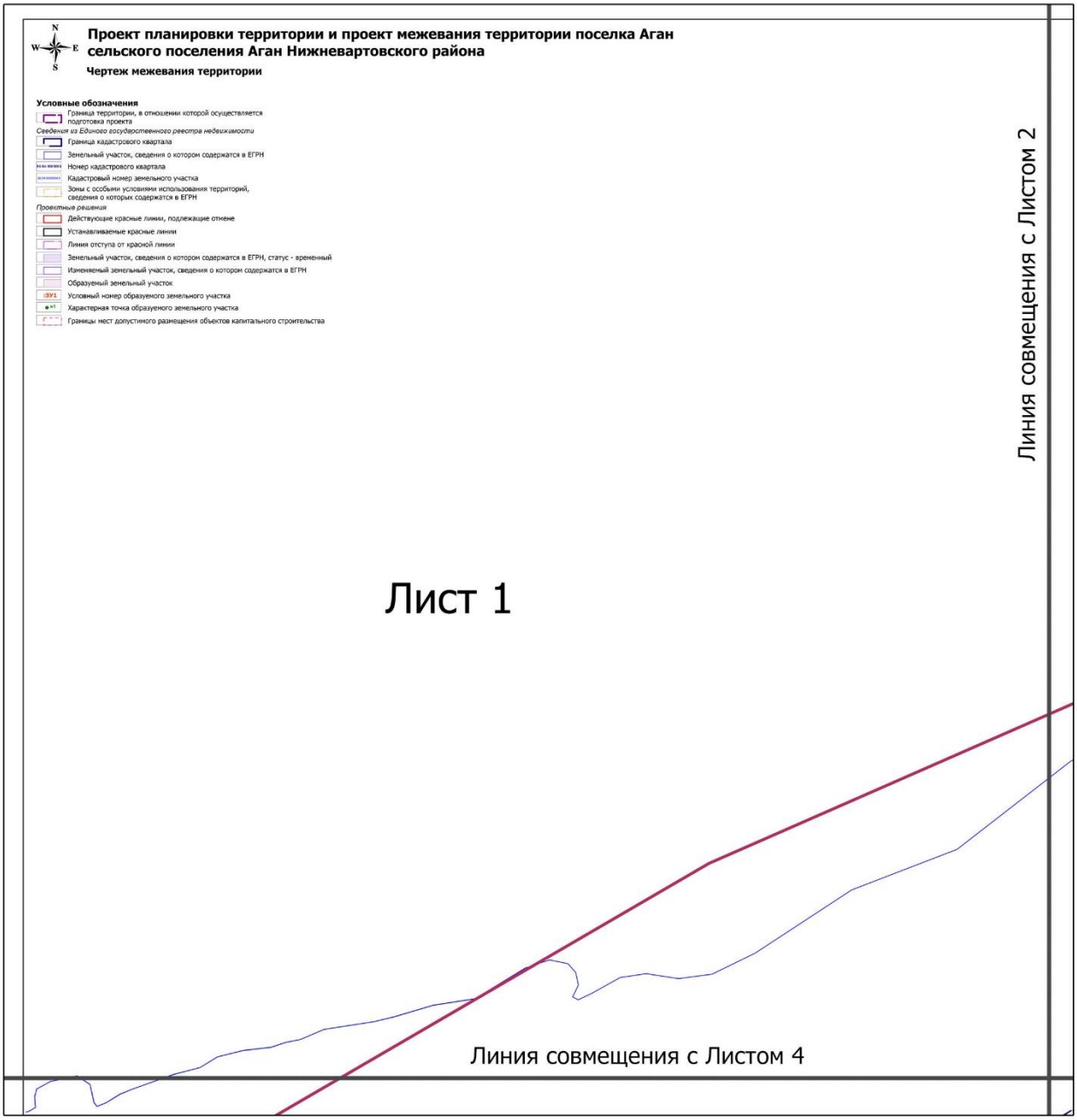

Чертеж межевания территории п. Аган сельского поселения Аган.
Лист 2

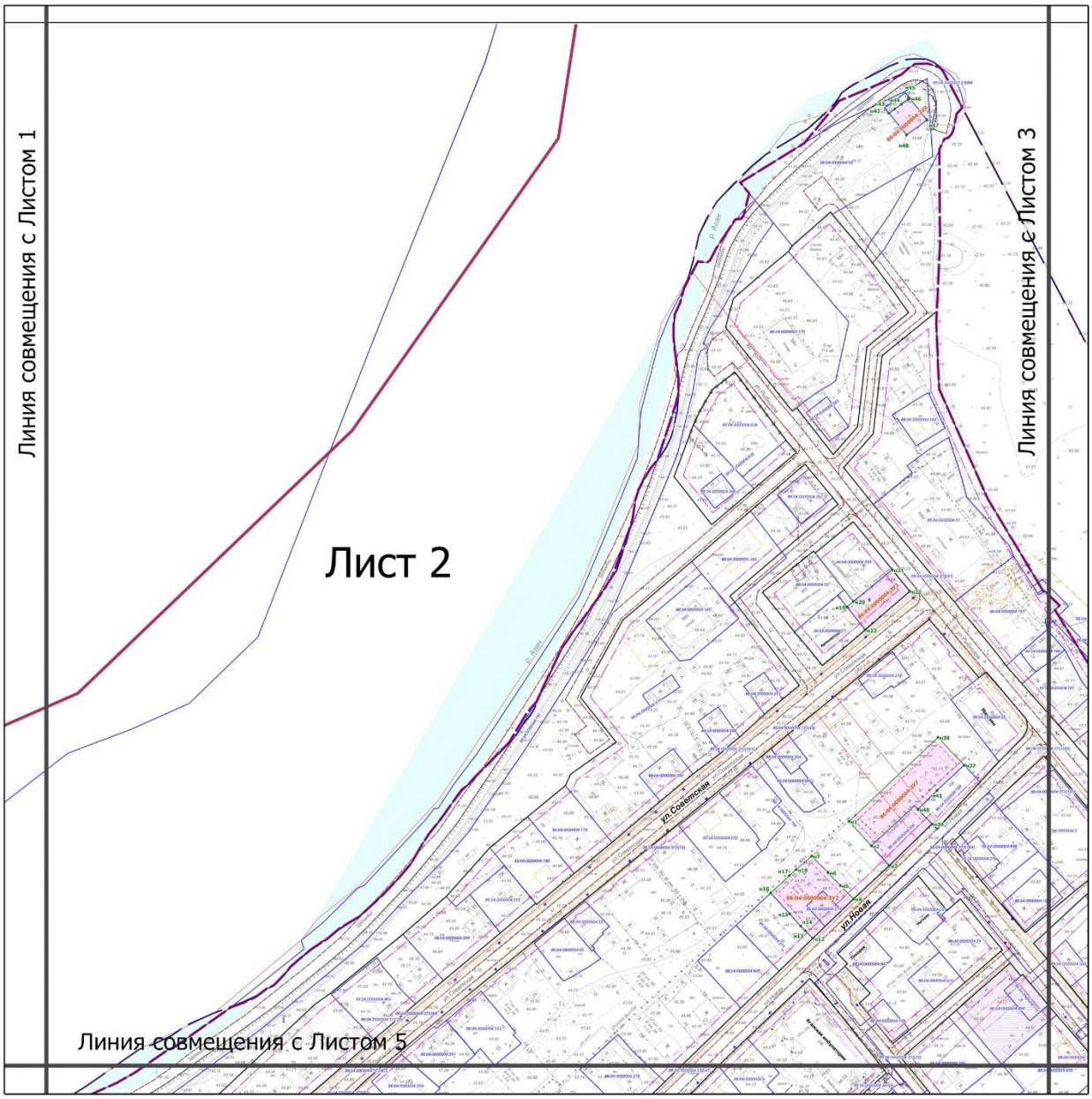

Чертеж межевания территории п. Аган сельского поселения Аган.
Лист 3



Чертеж межевания территории п. Аган сельского поселения Аган.
Лист 4

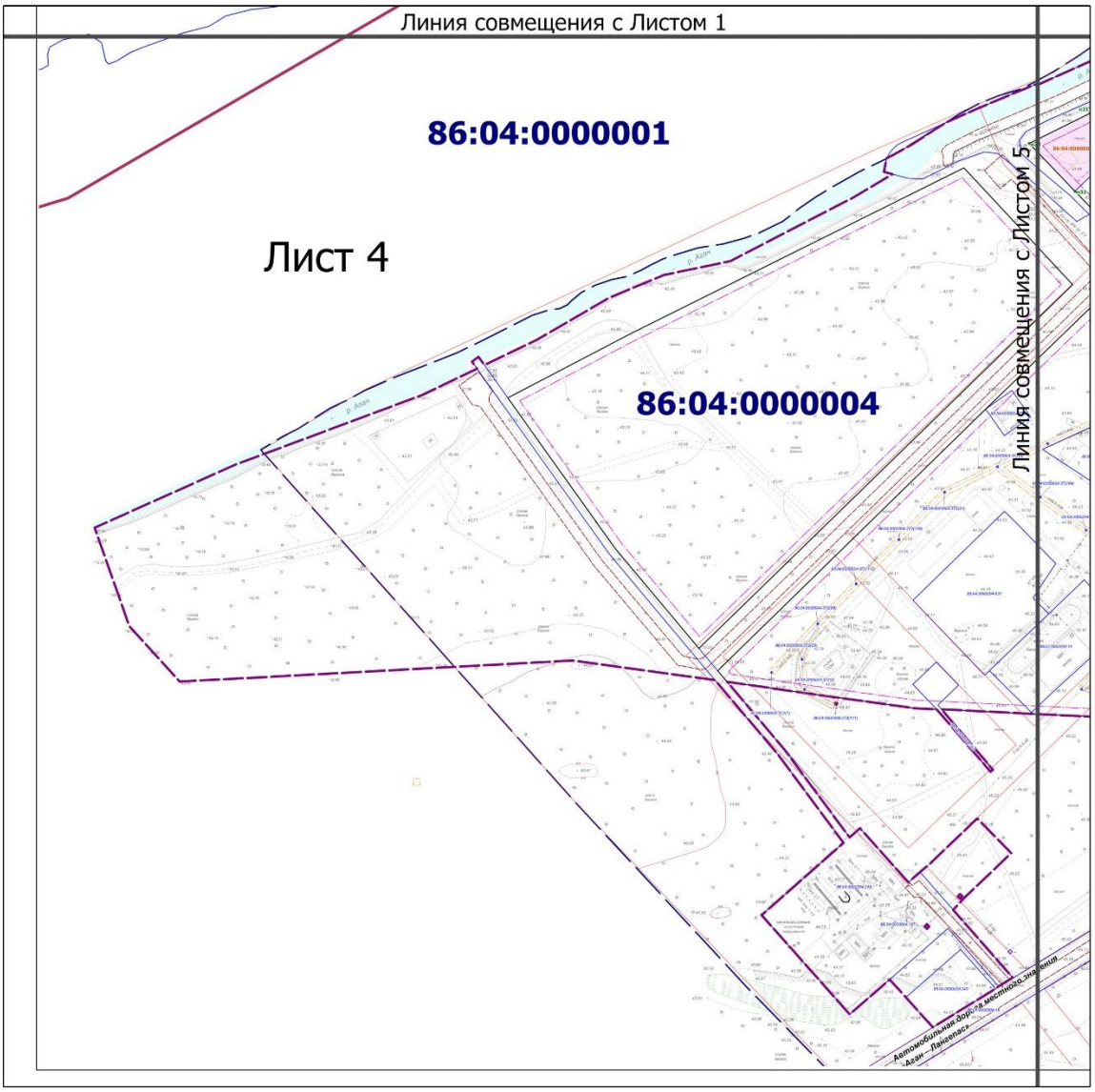

Чертеж межевания территории п. Аган сельского поселения Аган.
Лист 5

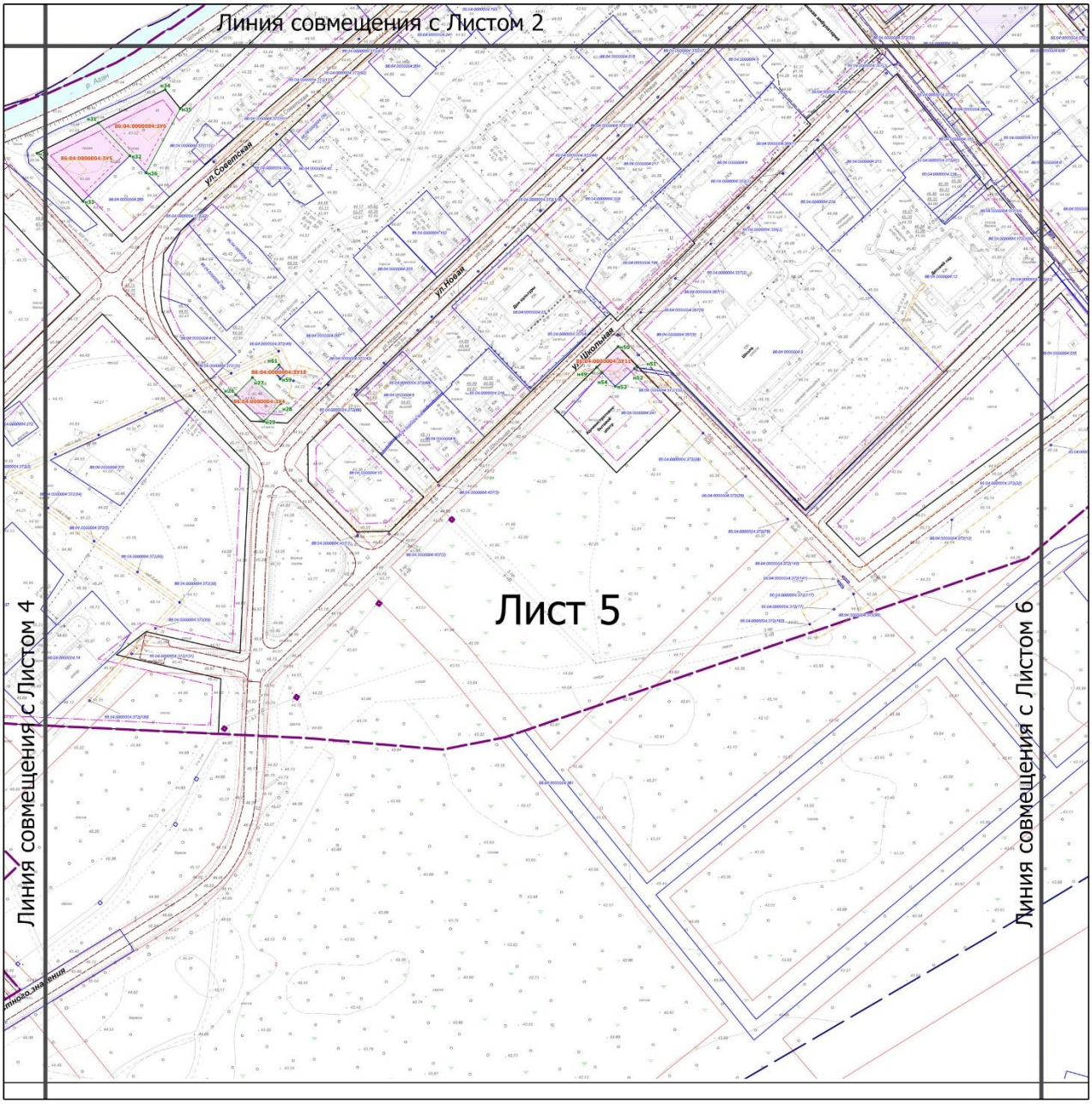

Чертеж межевания территории п. Аган сельского поселения Аган. Лист 6

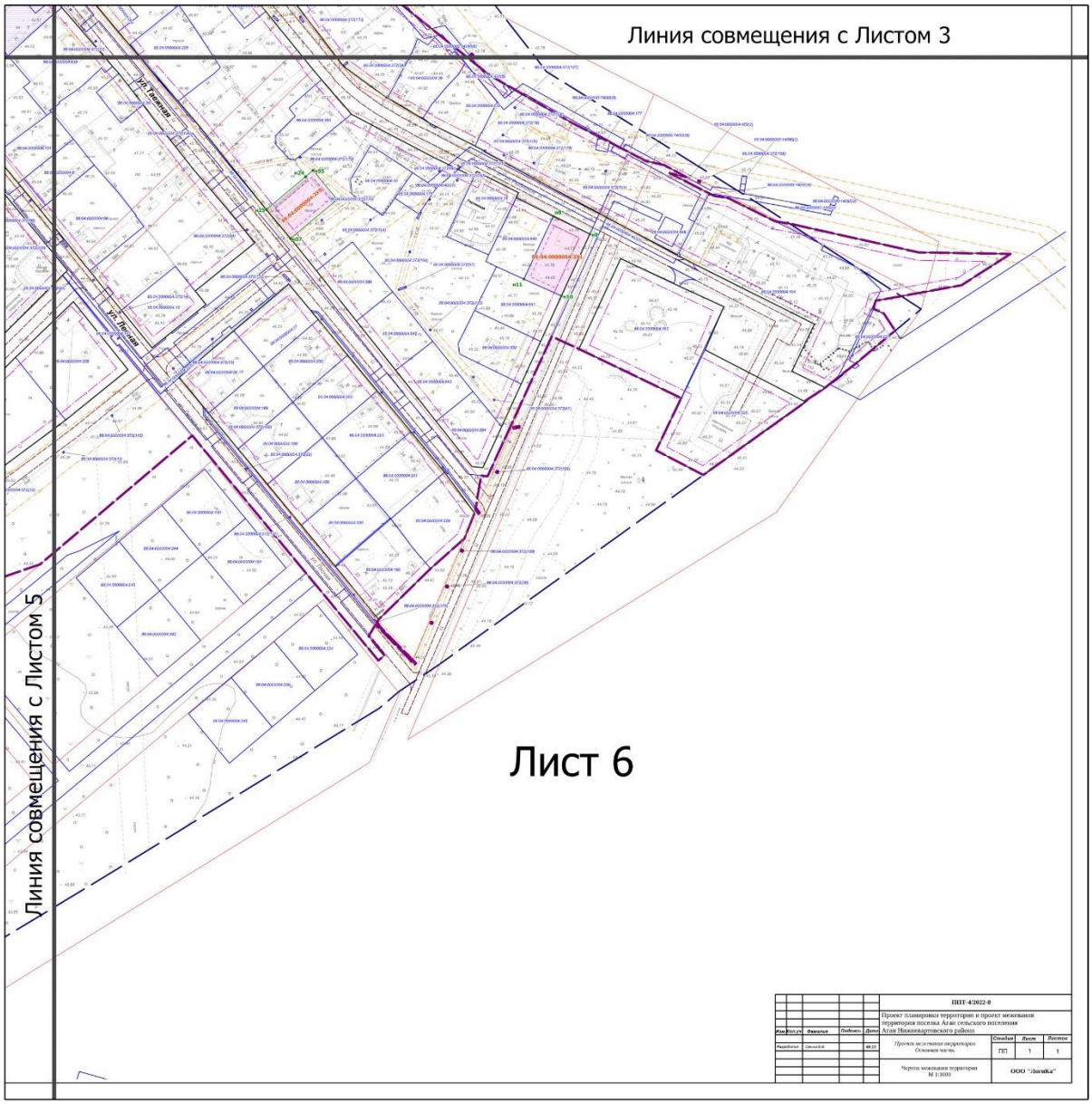

Координаты поворотных точек образуемых земельных участков

Таблица 3

Номер	X, м	Y, м	Номер	X, м	Y, м
86:04:0000004:ЗУ1			86:04:0000004:ЗУ2		
н8	1029115.06	4343415.98	н7	1029342.86	4342958.86
н9	1029103.99	4343438.83	н6	1029332.80	4342968.91
н10	1029065.40	4343421.14	н5	1029324.87	4342976.46
н11	1029075.88	4343397.66	н4	1029316.69	4342984.63
н8	1029115.06	4343415.98	н12	1029292.38	4342959.64
86:04:0000004:ЗУ3			н13	1029297.06	4342954.86
н19	1029495.80	4342980.52	н14	1029299.97	4342952.18
н20	1029499.15	4342984.50	н15	1029307.42	4342945.46
н21	1029518.59	4343008.38	н16	1029320.23	4342933.83
н22	1029505.38	4343019.13	н17	1029330.98	4342945.36
н23	1029481.63	4342991.77	н18	1029334.59	4342949.34
н19	1029495.80	4342980.52	н7	1029342.86	4342958.86
86:04:0000004:ЗУ4			86:04:0000004:ЗУ5		
н26	1028998.86	4342606.93	н30	1029148.09	4342484.28
н27	1029009.54	4342617.31	н31	1029166.85	4342522.11
н28	1028993.44	4342634.80	н32	1029146.51	4342541.63
н29	1028982.47	4342624.35	н33	1029118.49	4342512.64
н26	1028998.86	4342606.93	н30	1029148.09	4342484.28
86:04:0000004:ЗУ6			86:04:0000004:ЗУ7		
н34	1029187.39	4342563.52	н1	1029364.25	4342981.76
н35	1029175.63	4342572.74	н38	1029415.76	4343036.40
н36	1029136.07	4342551.63	н37	1029398.74	4343052.44
н32	1029146.51	4342541.63	н41	1029383.32	4343035.87
н31	1029166.85	4342522.11	н40	1029371.58	4343024.03
н34	1029187.39	4342563.52	н39	1029362.68	4343032.73
86:04:0000004:ЗУ8			н3	1029337.12	4343006.54
н42	1029798.67	4343006.31	н2	1029349.22	4342995.46
н43	1029801.29	4343009.89	н1	1029364.25	4342981.76
н44	1029804.23	4343013.95	86:04:0000004:ЗУ10		
н45	1029807.17	4343017.95	н58	1029013.65	4342629.68
н46	1029807.90	4343018.88	н61	1029017.46	4342633.69
н47	1029794.59	4343029.70	н60	1029012.35	4342638.39
н48	1029785.34	4343017.18	н59	1029008.62	4342634.49
н42	1029798.67	4343006.31	н58	1029013.65	4342629.68
86:04:0000004:ЗУ9			86:04:0000004:ЗУ11		
н25	1029119.31	4343236.82	н50	1029028.71	4342843.07
н24	1029139.84	4343261.28	н51	1029016.63	4342854.76
н55	1029143.76	4343265.95	н52	1029015.13	4342853.19
н56	1029125.56	4343281.05	н53	1029004.18	4342841.33
н57	1029101.21	4343251.91	н54	1029012.70	4342833.12
н25	1029119.31	4343236.82	н49	1029016.01	4342829.96
			н50	1029028.71	4342843.07